



**PROGRAM
ROZVOJE
MĚSTYSE
BŘEZNO**

na období
2023-2030



PROGRAM ROZVOJE MĚSTYSE

Program rozvoje městyse Březno vznikl v souladu se zákonem č. 128/2000 Sb., o obcích a metodickými materiály Ministerstva pro místní rozvoj ČR.

Platnost tohoto rozvojového dokumentu je stanovena na osm kalendářních let počínaje usnesením Zastupitelstva městyse Březno, kterým je dokument oficiálně stvrzen. Po uplynutí této doby je potřebné dokument aktualizovat, vyhodnotit úspěšnost stanovených cílů či aktivit a doplnit jej o aktuální informace, nové souvislosti a navazující záměry. Dílčí aktualizace je žádoucí i v průběhu osmiletého období, přičemž tato skutečnost musí být vždy odsouhlasena Zastupitelstvem městyse Březno.

Vypracovali:

Bc. Slávek Holeyšovský

RNDr. Marek Komárek



SMS služby s.r.o.

IČO: 067 84 771

V Rovínách 934/40, 140 00 Praha 4

Tel: +420 723 644 867

E-mail: kancelar@sms-sluzby.cz

Web: <http://www.sms-sluzby.cz>





Obsah

POTŘEBA TVORBY STRATEGIE	6
ANALÝZA OBCE	8
Obecná charakteristika území	8
Obyvatelstvo	9
Populační vývoj.....	9
Struktura obyvatelstva.....	10
Domovní a bytový fond	12
Ekonomická situace	14
Trh práce	14
Struktura ekonomických subjektů	15
Infrastruktura	16
Technická infrastruktura	16
Dopravní infrastruktura	18
Občanská vybavenost	19
Komunitní a společenský život.....	21
Turismus a životní prostředí	23
Lokální cestovní ruch.....	23
Lokální životní prostředí.....	24
Správa obce.....	25
Hospodaření obce	25
SWOT ANALÝZA	28



DOTAZNÍKOVÉ ŠETŘENÍ.....	30
Participace veřejnosti na tvorbě programu rozvoje	30
NÁVRHOVÁ ČÁST.....	37
Metodika zpracování.....	37
Dlouhodobá vize	38
Rozvojové oblastí a strategické cíle	39
Vysvětlení karet strategických cílů	40
IMPLEMENTAČNÍ ČÁST	49
Propojenost opatření a aktivit	49
Realizace a evaluace strategie.....	50
ZÁVĚREČNÁ DOLOŽKA.....	52



Obrázek 1-Poloha Března na mapě	8
Obrázek 2-Výřez z územního plánu	12
Graf 1-Vývoj počtu obyvatel od roku 2002-2022.....	9
Graf 2-Vývoj věkových struktur za období 2002-2022	10
Graf 3-Index stáří za období 2002-2022	11
Graf 4-Podíl nejvyššího dosaženého vzdělání na obyvatele 15+ 2021	11
Graf 5-Vývoj podílu nezaměstnaných osob ke dni 31.12	14
Graf 6-Struktura ekonomických subjektů dle odvětví k 31.12.2022	15
Graf 7- Vývoj skutečných příjmů městyse v období 20 let	26
Graf 8-Zastoupení respondentů dle věkových skupin.....	30
Graf 9-Délka pobytu respondentů v městysu	31
Graf 10-hodnocení života v obci z pohledu respondentů	31
Graf 11-Silné stránky městyse z pohledu respondentů.....	32
Graf 12-Slabé stránky městyse z pohledu respondentů.....	32
Graf 13-Vnímání budoucího rozvoje z pohledu respondentů.....	33
Graf 14-Vnímání budoucího populačního růstu městyse	33
Graf 15-Rozvojové priority z pohledu respondentů.....	34
Graf 16-Predikce vývoje mandatorních výdajů městyse	50
Graf 17-Predikce vývoje příjmů městyse	51

POTŘEBA TVORBY STRATEGIE

Na úvod tohoto strategického dokumentu je žádoucí identifikovat potřebu jeho vytvoření. Třemi základními důvody jsou zejména:

- *přirozená potřeba koordinace rozvoje dané oblasti,*
- *orientace v potenciálních (externích) finančních zdrojích a*
- *legislativa.*

Primárním důvodem přípravy nového programu rozvoje je samotná přirozená potřeba vzniku či aktualizace ucelené koncepce rozvoje území. Program rozvoje obce (PRO) představuje zásadní dlouhodobý dokument, který napomůže konkrétnímu zacílení aktivit v nejbližších letech a určí směr budoucího rozvoje obce. V rámci procesu tvorby dokumentu je standardně realizována diskuse zástupců zpracovatelů s hlavními aktéry rozvoje z veřejného, soukromého i neziskového sektoru s cílem v maximální možné míře v procesu přípravy dokumentu zohlednit jejich dílčí postoje. Tento rozvojový dokument je také podkladem pro sestavování obecních rozpočtů i pro kooperaci se záměry uvedenými v různých nadregionálních koncepčních dokumentech. Další z motivací k pořízení programu rozvoje je zefektivnit využití finančních zdrojů s důrazem na zapracování externích zdrojů. Nabídka dotací je tematicky velmi obsáhlá a vyžaduje efektivní koordinaci. I proto je nutné s dostatečným předstihem definovat rozvojové priority, monitorovat dotační příležitosti ve vztahu k nastaveným rozvojovým prioritám a jednotlivé projekty včas připravit. Mít zpracovaný a zastupitelstvem schválený strategický rozvojový dokument je navíc v případě některých dotací již jednou ze základních formálních podmínek pro jejich čerpání. Obdobně je program rozvoje obce zásadní i pro čerpání finančních prostředků ze strukturálních fondů EU v programovém období 2021–2027+.

V neposlední řadě je nutné zmínit také legislativní souvislosti, kdy program rozvoje obce je zakotven v zákoně č. 128/2000 Sb., o obcích. Obec dle § 2 tohoto zákona „*pečuje o všestranný rozvoj svého území a o potřeby svých občanů*“, dle § 35 v rámci samostatné působnosti uspokojuje „*potřeby bydlení, ochrany a rozvoje zdraví, dopravy a spojů, potřeby informací, výchovy a vzdělávání, celkového kulturního rozvoje a ochrany veřejného pořádku*“ a dle § 38 je obec např. „*povinna pečovat o zachování a rozvoj svého majetku*“. Obec zároveň musí myslet na ustanovení (§ 159) občanského zákoníku, kdy o své území a majetek pečuje jako „*řádný hospodář*“, v rámci čehož lze mj. opětovně zdůraznit potřebu efektivní koordinace dílčích rozvojových aktivit.

ANALYTICKÁ ČÁST





Analýza obce



Obecná charakteristika území

Městys Březno se nachází ve Středočeském kraji v okrese Mladá Boleslav. Administrativně je součástí správního obvodu obce s rozšířenou působností (dále jen SO ORP) Mladá Boleslav, která se nachází ve vzdálenosti osmi kilometrů od Března východním směrem.

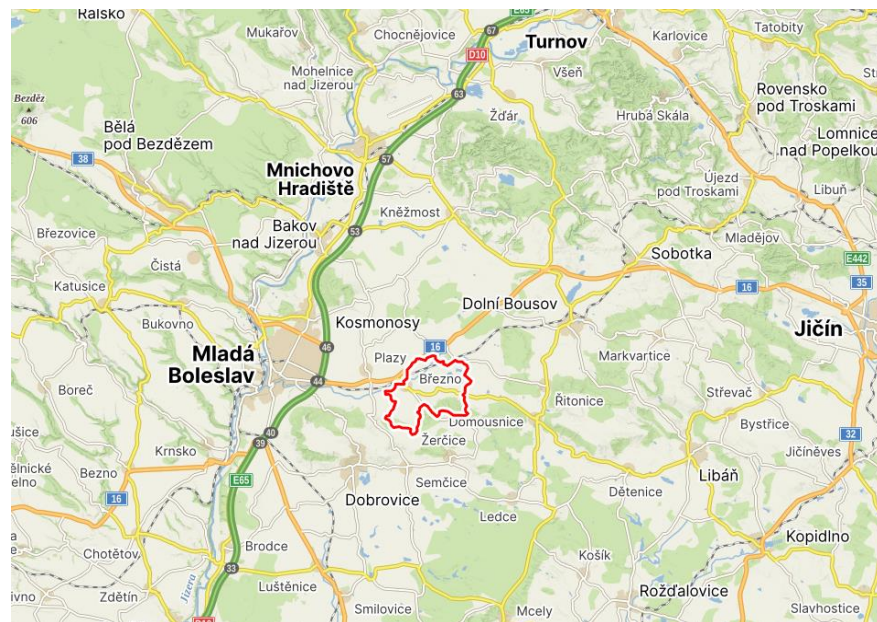
Dopravní spojení je zajištěno **silnicí II. třídy č. II/280** procházející Březnem a napojuje se na páteřní regionální komunikaci – **silnici I. třídy č. I/16, která je přímým spojením s Mladou Boleslaví.**

Severní částí katastrálního území Března prochází jednokolejná regionální železniční trať č. 064 Mladá Boleslav–Dolní Bousov–Stará Paka. Kombinace skvělé dopravní obslužnosti (vlaková, automobilová doprava) umožňuje dopravu do přilehlých regionálních center (Mladá Boleslav, Dolní Bousov, Jičín).



Zdroj: webové stránky městyse

Obrázek 1-Poloha Března na mapě



Zdroj: Mapy.cz (2023)

Městys Březno spravuje ve svém katastrálním území dvě místní části Březno a Dolánky. Obě místní části jsou od sebe vzdáleny jeden kilometr po krajské komunikaci. **Rozloha katastrálního území činí 1 111 ha** a obývá ho k poslednímu měsíci roku 2022 **celkem 1 063 obyvatel.**

Z pohledu území tvoří přibližně 25 % lesní plochy, 60 % orná půda a zbylých 15 % je tvořena zástavbou. **V katastrálním území městyse se nachází velká řada vodních ploch** jako například Matrovický rybník a rybník Vražda ve východní části území, rybník Rasovna



v severní části území, Písečný rybník na jihu území, nebo rybník Zpěvák ve středu území. Kromě rybníků se zde nachází Křešovský potok, říčka Klenice a Mlýnský náhon.

V jižní části území se rozprostírá přírodní park Chlum potenciálně využitelné pro cestovní ruch. Za zmínku také stojí barokní zámek Březno, ten je ale bohužel nepřístupný pro veřejnost. Pro aktivnější návštěvníky je k dispozici v katastrálním území městyse cyklotrasa č. 8148, začínající v západní části území a dále směřující přes místní část Březno až po západní konec území a dále pokračující směrem na Dolní Bousov.

Mimo barokního zámku se na území městyse nachází budova zdejší fary nebo kostel sv. Václava, který stojí na náměstí místní části Březno nebo sochy sv. Floriána, sv. Isidora, sv. Prokopa a sv. Václava.

Shrnutí kapitoly:

- Dobré dopravní napojení na regionální centra v okolí
- Velký podíl orné půdy
- Velká četnost vodních ploch



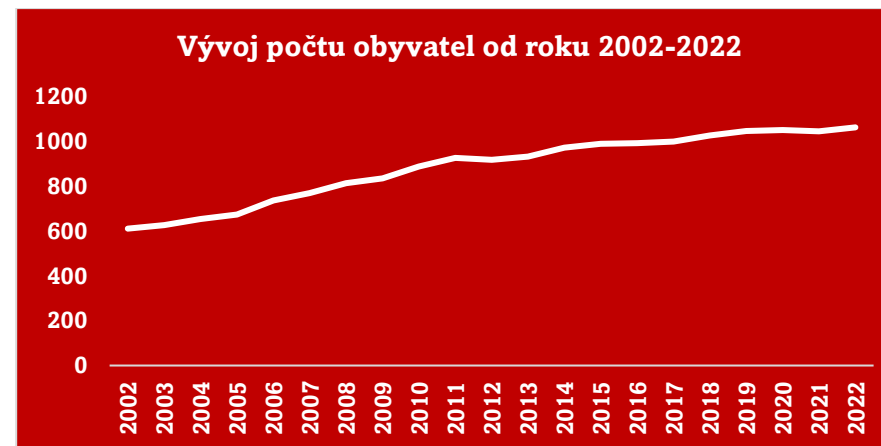
Obyvatelstvo

Populační vývoj

K poslednímu dni roku 2022 obývalo městyse Březno 1 063 obyvatel s trvalým pobytem.

Z vývoje počtu obyvatel v období let 2002-2022 (viz graf č. 1) lze vidět, že populace městyse od počátku sledovaného období spíše lineárně roste. Tento jev může mít za následek dobrou dopravní dostupnost z městyse do Mladé Boleslavi, což vede k tomu, že se lidé stěhují do dostupného zázemí města Mladá Boleslav zejména kvůli pracovním příležitostem.

Graf 1-Vývoj počtu obyvatel od roku 2002-2022



Zdroj: ČSÚ (2023)



Vývoj populace městyse nejvíce ovlivňuje migrační chování lidí. Přibližně 80-90 % přistěhovalých osob jsou pracovníci společnosti Škoda auto a. s. Roky 2006, 2008 a 2010 jsou roky s nejvyšším počtem přistěhovalých osob. Vzhledem k množství rozvojových ploch a pracovních příležitostí, zejména v Mladé Boleslavi, lze trend růstu obyvatel očekávat i v budoucích letech.

Co se týče zastoupení pohlaví, je poměr sil rozložen téměř rovnoměrně. Mužské pohlaví převažuje v počtu ženské pohlaví pouze o jednotky.

Struktura obyvatelstva



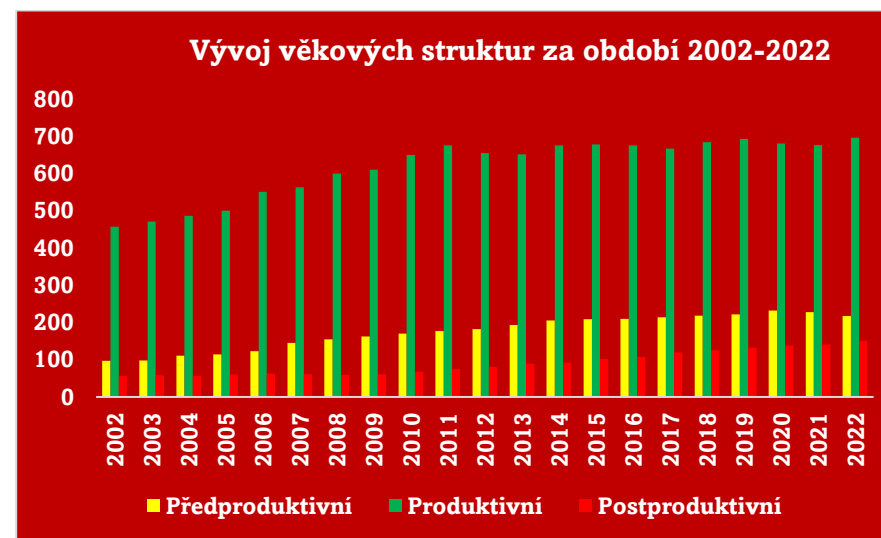
Obyvatelstvo městyse stárne pomalejším tempem, než je krajský a celostátní průměr. V letech 2006, 2008 a 2010, kdy se přistěhovalo nejvíce osob, průměrný věk poklesl

oproti minulému roku vyjma roku 2010 o 0,5 roku,

což naznačuje, že se do městyse **stěhovaly spíše mladší ročníky**, které zde zakládaly rodiny. Pro srovnání, průměrný věk v České republice k roku 2022 činil 42,6 let, ve Středočeském kraji 41,3 let a v Březně pouhých 38,6 let. Při pohledu na graf č. 2 je zobrazen vývoj věkových struktur v období let 2002-2022 lze vidět, že od roku 2006, kdy začalo období největšího migračního přírůstku obyvatel, se začal zvyšovat počet obyvatel v předproduktivním věku. V grafu lze také

zaznamenat **vysoký podíl obyvatel v produktivním věku**, což je jeden z důležitých faktorů pro lokální ekonomickou aktivitu.

Graf 2-Vývoj věkových struktur za období 2002-2022



Zdroj: ČSÚ (2023)

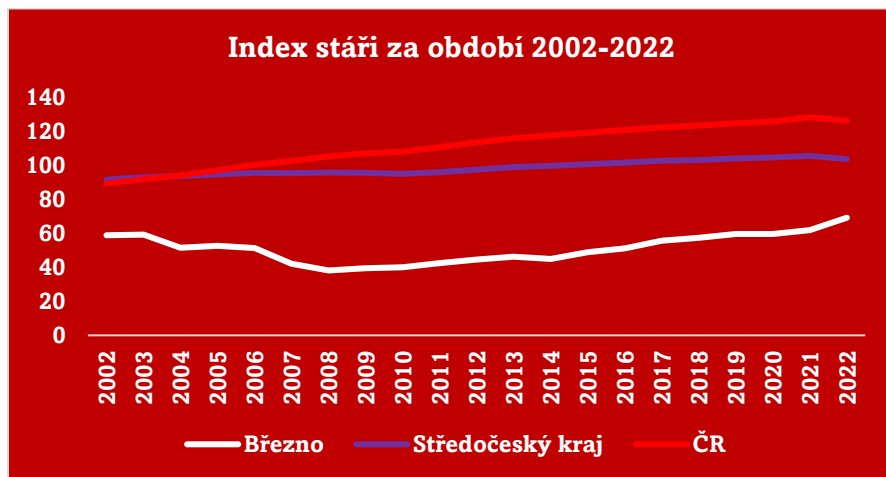
Toto tvrzení podporuje index stáří, který je zobrazen na grafu č. 3 za období 2002-2022 v porovnání se Středočeským krajem a Českou republikou. Index stáří vyjadřuje, kolik obyvatel z postproduktivní věkové struktury (osoby starší 65 let) připadá na 100 dětí.

Z grafu lze dále usoudit, že obyvatelstvo městyse je spíše tvořeno z mladších generací. Od roku 2008 index stáří stoupá, což je způsobeno rychlejším růstem postproduktivní kategorie oproti předproduktivní.



V porovnání s krajskou a státní úrovní si městyse Březno vede velice dobře a dosahuje nadprůměrných hodnot.

Graf 3-Index stáří za období 2002-2022

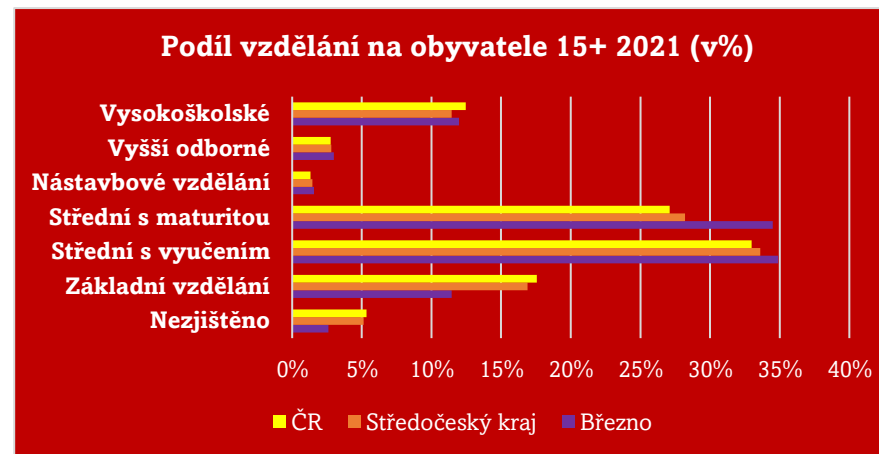


Zdroj: ČSÚ (2023)

Vzdělání obyvatelstva hraje důležitou roli v profesní specializaci. Vyšší profesní specializace typicky vede mimo jiné k úspěšnému sociálnímu a ekonomickému rozvoji území. Úroveň nejvyššího dosaženého vzdělání u obyvatel starších 15 let (viz graf č. 4) byla zjišťována v rámci Sčítání lidu, domů a bytů v roce 2021 (dále SLDB). Na základě těchto údajů lze konstatovat, že **pouze 17 % obyvatel Března dosáhlo nejvýše základního vzdělání**, což je oproti krajské a celostátní úrovni nadprůměrná hodnota. Nejvíce obyvatel Března uvedlo jako nejvyšší dosažené vzdělání střední s maturitou (35 %) a střední s vyučením

(35 %), obě tyto hodnoty jsou v porovnání s krajskou a celostátní úrovní nadprůměrné. Hodnoty nejvyššího dosaženého vzdělání vysokoškolského a vyššího odborného dosahují průměrných hodnot v porovnání s krajskou a celostátní úrovní.

Graf 4-Podíl nejvyššího dosaženého vzdělání na obyvatele 15+ 2021



Zdroj: ČSÚ (2023)

Shrnutí kapitoly:

- **Populace stárne pomaleji, než je celostátní průměr, vysoký příliv přistěhovalých osob**
- **Vysoký podíl obyvatel v produktivním věku**
- **Vysoká vzdělanost obyvatel**



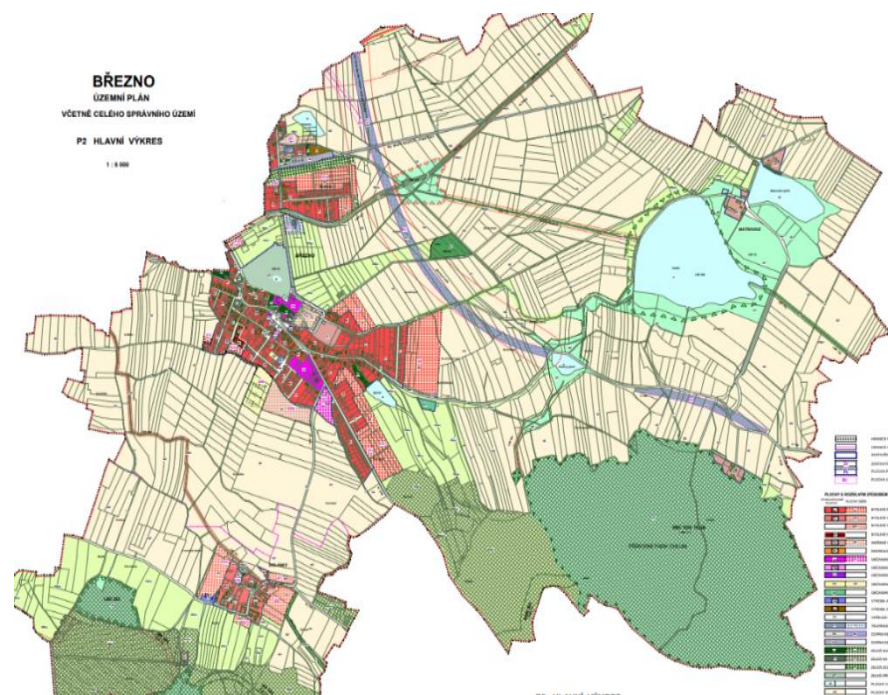
Domovní a bytový fond

Z dat posledního SLDB v roce 2021 vyplývá, že domovní fond Března tvořilo celkem 337 domů, z čehož bylo 323 rodinných domů, 6 bytových domů a 8 ostatních budov. Nejvyšší intenzita výstavby byla zaznamenána v období let 2001–2011 (113 domů), kdy se do městyse stěhovalo nejvíce obyvatel.

Místní část Březno je zajímavá po stránce rozvojových ploch k bydlení. Nachází se zde celkem 11 rozvojových ploch k bydlení, což činí 81 potenciálních parcel o celkové rozloze 233 490 m², z nichž většina je ve vlastnictví soukromých osob. Pouze část rozvojové oblasti Z5 (viz Územní plán městyse na obrázku č. 2) je ve vlastnictví městyse Březno. Rozvojová plocha Z8a je ve vlastnictví developera, je již rozparcelována a vznikne zde nová čtvrť s 27 rodinnými domy. Výstavba je plánována v roce 2024. Na rozvojové oblasti Z1 v místní části Březno je plánována realizace 9 rodinných domů v období let 2024-2026.

V místní části Dolánky je situace s rozvojovými plochami k bydlení také na dobré úrovni. Místní část počítá do budoucna s 5 rozvojovými plochami k bydlení, což činí 14 parcel o celkové rozloze 59 668 m². Všechny rozvojové plochy jsou v soukromém vlastnictví. Na většině těchto rozvojových ploch se již staví.

Obrázek 2-Výřez z územního plánu



Zdroj: webové stránky obce

Městys Březno je vlastníkem několika nemovitostí. Vlastní například budovu úřadu městyse, požární, budovu prodejny, budovu pošty, budovu zdravotního střediska, sokolovnu, budovy základní a mateřské školy, požární zbrojnici v Dolánkách, budovu ČOV nebo kapličku v Dolánkách. Stav těchto budov je obecně uspokojivý, nicméně všechny budovy vyžadují alespoň dílčí investice.



Městys vlastní také 3 byty. Jedná se o byt v budově zdravotního střediska, dále v budově pošty a třetí byt se pak nachází v sokolovně. Do budoucna je v plánu zřízení dalších 5 bytů na stávajících nemovitostech.

Z pohledu budoucí výstavby je v Březnu velká šance na výstavbu nových rodinných domů a následný příliv nových obyvatel, což vzhledem k současné situaci vysokých cen nemovitostí bude přitahovat spíše majetnější osoby, tudíž je zde pravděpodobnost sociální polarizace. Odhaduje se, že během následujících let přibude 250-300 nových rodinných domů, což sebou přinese i nutné investice do veřejné infrastruktury, zejména do komunikací, vodovodního řadu a kanalizační sítě. Na zástavbu místní části Březno plynule navazuje zástavba obce Židněves, kde je také vysoký potenciál pro investice do bydlení.

Shrnutí kapitoly:

- **Velké množství rozvojových ploch k bydlení**
- **Velký potenciál nové výstavby**



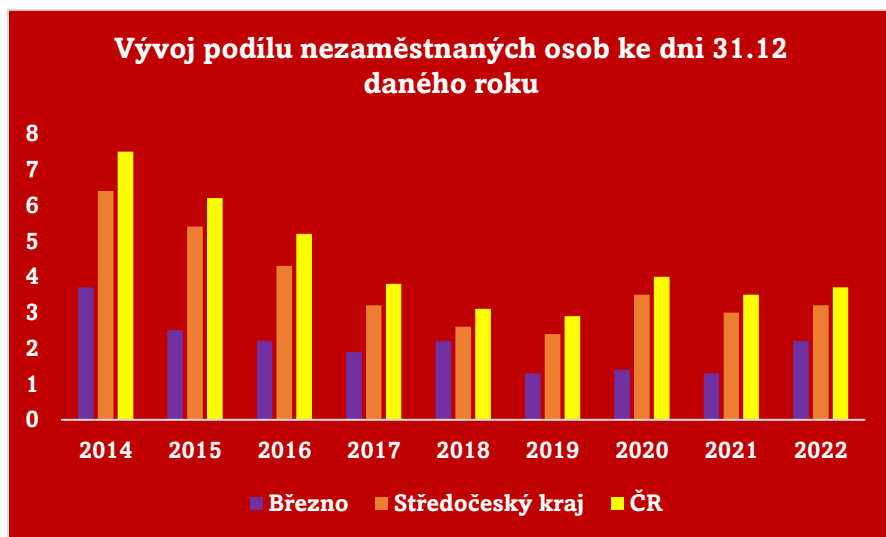
Ekonomická situace



Trh práce

Jedním z nástrojů, jak reflektovat situaci na trhu práce, je podíl nezaměstnaných osob v období mezi lety 2014-2022 (viz graf č. 5).

Graf 5-Vývoj podílu nezaměstnaných osob ke dni 31.12



Zdroj: ČSÚ (2023)

Z grafu lze usoudit, že oproti krajským a celostátním hodnotám městyse Březno dosahuje za celé období nadprůměrných hodnot. I v době pandemické situace (roky 2020 a 2021) se nezaměstnanost v Březnu

držela na nízkých hodnotách. Vzhledem k tomu, že téměř většina obyvatel (49 %) je zaměstnána v průmyslu, který byl velice pandemií postížen, by za normálních okolností Březno nedosahovalo nadprůměrných hodnot. Jelikož ale stát zasáhl ve formě finanční pomoci, dokázal se průmysl v době pandemie udržet a nebylo nutné se uchýlovat k razantnímu propouštění. Pracovní trh je spíše tvořen vyjížděkou, zejména do přilehlých regionálních center. Tím nejvýznamnějším je Mladá Boleslav.



Struktura ekonomických subjektů



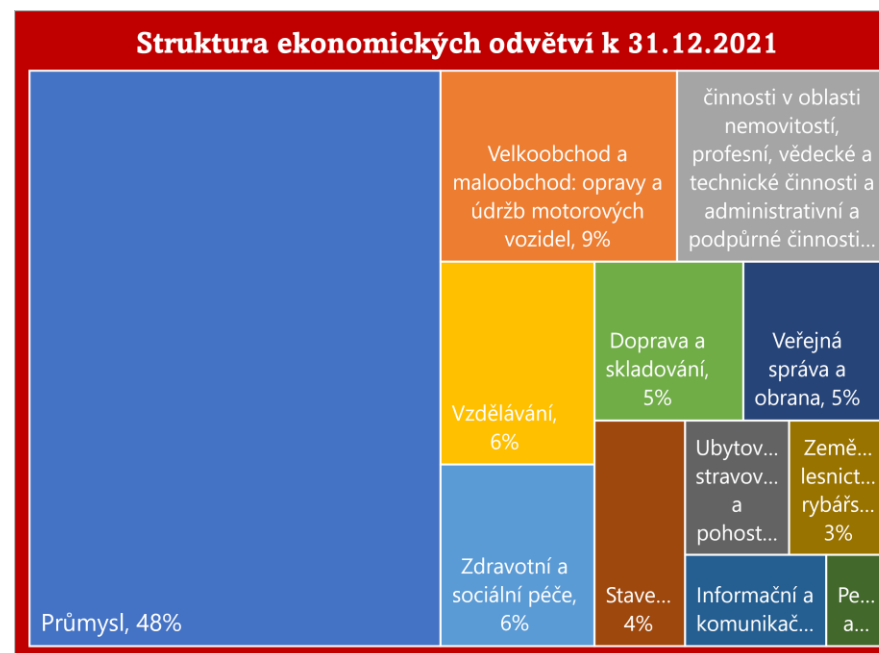
K červnu roku 2023 bylo na území Března **evidováno celkem 192 ekonomických subjektů**, z nichž většinu (154 sub.) tvořily osoby samostatně výdělečně činné (dále OSVČ).

Na území městyse je dále **ekonomicky činné družstvo** a 14 obchodních společností, z nichž jedna je akciová společnost. Ze 192 ekonomických subjektů uvedlo 56, že nikoho nezaměstnává, 6 subjektů zaměstnává v rozmezí 1-5 zaměstnanců, 2 subjekty v rozmezí 6-9 zaměstnanců (RADEVOSA s. r. o., Bistro U Plynárny s. r. o.) a akciová společnost VYRTYCH a. s., **zaměstnává v rozmezí 100-199 zaměstnanců**. Společnost vyrábí převážně svítidla do průmyslových budov, 90 subjektů počet zaměstnanců nevedlo.

Vzhledem k tomu, že právě v Mladé Boleslavi a jejím přilehlém okolí je největší koncentrace společností působících v automobilovém průmyslu, tak není překvapivé, že právě v Březnu má v rámci převažujících činností ekonomických subjektů (viz graf č. 6) **největší zastoupení právě průmysl (48 %)**, což může z dlouhodobého hlediska být i nevýhodou z důvodu nedostatečné diverzivity odvětví. Na druhém místě je velkoobchod a maloobchod a služby spojené s opravou a údržbou vozidel (9 %) a dále činnosti v oblasti

nemovitostí, profesní vědecké a technické činnosti a různá administrativa (8 %).

Graf 6-Struktura ekonomických subjektů dle odvětví k 31.12.2022



Zdroj: ČSÚ (2023)

Shrnutí kapitoly:

- Polovina ekonomických subjektů podniká v odvětví průmyslu (riziko pro lokální trh)
- Na území městyse se nachází akciová společnost a družstvo



Infrastruktura

Technická infrastruktura

Místní část Březno **disponuje veřejným vodovodem a splaškovou tlakovou kanalizací**. Naopak celé území městyse Březno nedisponuje plynovodem a není ani do budoucna uvažován. **Místní část Dolánky nedisponuje vodovodem** a obyvatelé jsou závislí na soukromých studnách u jednotlivých nemovitostí. Taktéž **Dolánky nedisponují splaškovou kanalizací** a obyvatelé musí využívat septiky či domovní čistírny odpadních vod.

Místní část Březno je napojena na skupinový vodovod SV Mladá Boleslav, který spravuje společnost Vodovody a kanalizace Mladá Boleslav, a. s. Centrální místní část je odkanalizována tlakovou kanalizační sítí, která ústí v čistírně odpadních vod (dále ČOV) s kapacitou 2 250 EO volná kapacita ČOV činí nyní 1 300 EO. Tato čistírna je provozována městysem Březno a využívá ji i sousední obec Židněves, tudíž je třeba kalkulovat i s jejich rozvojovými plochami pro budoucí rozvoj. Správa tlakové kanalizační sítě je pro městys velice finančně nákladná. Vzhledem k velikosti městyse značí o velikosti kanalizační sítě 409 čerpacích šachet. Každá z těchto šachet je osazena čerpadlem. Oproti gravitační kanalizaci je tlaková kanalizace finančně náročnější na údržbu, kvůli své složitosti.

Území městyse Března je zásobováno elektrickou energií pomocí rozvodů a transformačních stanic, které odpovídají současným potřebám městyse. Elektrické vedení se nachází v místní části Březno v zemi, v Dolánkách se naopak nachází na stožárech. **Pro další rozvoj zástavby bude nutné posílit současnou síť, a to i s ohledem na potenciální zavádění komunitní energetiky** (solární elektrárny na střechách apod.).

Přes místní část Březno prochází centrem městyse dálkový telekomunikační kabel ze směru Praha-Polsko. Dále přes katastrální území městyse prochází dva radioreléové paprsky. Pokrytí telekomunikační sítě je v území městyse, které je pokryto zástavbou, dostatečné. Společnost Cetin plánuje v roce 2024 v místní části Březno realizovat položení optických kabelů do země a tím zlepšit kvalitu internetu. V Dolánkách je internetové připojení dostupné přes pevnou linku nebo vzduchem.

Městys Březno disponuje veřejným osvětlením s LED technologií pouze v centru místní části Března podél **silnice II. třídy č. II/280**, podél vedlejších tahů (místních a účelových komunikací) jsou umístěny lampy se sodíkovými výbojkami s výrazně vyšší spotřebou oproti lampám s LED technologií. **V místní části Dolánky nedisponují veřejné lampy LED technologií**. Nicméně městys při výstavbě nových lamp veřejného osvětlení již využívá moderní typy lamp s LED technologií.



Rekonstrukce starých lamp přináší komplikaci, jelikož současné sodíkové výbojky lamp mají větší kužel svítivosti, tudíž jsou sloupy veřejného osvětlení dál od sebe. Lamps s LED technologií ale mají menší kužel svítivosti, tudíž by při výměně sodíkových výbojek za LED technologii vznikala temná místa. Řešením by byla demontáž sloupů a přizpůsobení vzdálenosti lampám s LED technologií. Toto řešení je ovšem finančně nákladnější. Městys v současné době neuvažuje o rekonstrukci starých lamp veřejného osvětlení.



Dopravní infrastruktura

Centrem místní části Březno prochází **silnice II. třídy č. II/280**, ta se dále napojuje na **silnici I. třídy č. I/16** vedoucí z Mělníka přes Mladou Boleslav dále až na hraniční přechod Královec/Lubawka na česko-polské hranici nedaleko Trutnova. **Zároveň je zde dobré napojení na dálnici D10.**

Tato kombinace zajišťuje velice dobrou dopravní dostupnost Března do regionálních center, zejména do Mladé Boleslavi. V místní části Březno jsou dále k dispozici 3 parkovací plochy. Jedna se nachází u obecního úřadu, další u autobusové zastávky u kostela sv. Václava a poslední naproti autobusové zastávce přes silnici u kostela sv. Václava.

Mimo silnici II. třídy se na území městyse nachází **místní a účelové komunikace, přičemž ty jsou převážně v dobrém stavu.** V místech nové výstavby rodinných domů jsou komunikace ve výborném stavu.

Severní části území vede jednokolejná regionální železniční trať č. 064 Mladá Boleslav–Dolní Bousov–Stará Paka, kterou obsluhují České dráhy. **Zastávka se nachází mimo zástavbu, což komplikuje její využití,** vlak však jezdí téměř každou hodinu.

V kombinaci s autobusovou dopravou, která jezdí také téměř každou hodinu, je **místní část Březno velice dobře obsluhována** v rámci veřejné dopravy. V centrální místní části jsou dvě autobusové zastávky, obě na hlavním tahu na silnici II. třídy, jedna se nachází u základní školy a druhá naproti kostelu na náměstí. V místní části Dolánky je dostupná autobusová doprava. Autobus jezdí o pracovní dny 3x denně z obou směrů, o víkend autobus nejezdí.

Shrnutí kapitoly:

- **Většina území disponuje vodovodem a splaškovou kanalizací**
- **Místní část Dolánky nedisponuje vodovodem a splaškovou kanalizací**
- **Většina zastavěného území disponuje veřejným osvětlením, ale pouze místy kolem silnice II. třídy č. II/280 se nachází veřejné osvětlení s LED technologií**
- **Dobré dopravní napojení na hlavní tahy**
- **Místní a účelové komunikace jsou převážně v dobrém stavu**



Občanská vybavenost



V místní části Březno se nachází základní škola (dále ZŠ) s družinou, jídelnou a mateřskou školou (dále MŠ). Základní škola má novou fasádu a plastová okna.

Za budovou ZŠ jsou dvě multifunkční hřiště,

větší hřiště má polyuretanový povrch a je určené na fotbal, házenou a další sporty, druhé menší hřiště je určené mimo jiné na hraní florbalu a má asfaltový povrch. Vedle budovy ZŠ se nachází MŠ s kapacitou 88 dětí, která má každoročně plnou kapacitu. Zájem místních o rozšíření kapacity ZŠ by byl, nicméně v současné době městys neplánuje do kapacity navyšovat, jelikož není dostatek prostoru k rozšíření, a obtížnější by byla i následná správa a údržba objektu. Vedle budovy MŠ se nachází jídelna. Budovy jídelny i MŠ mají také novou fasádou s plastovými okny. Děti mohou chodit do devíti tříd na místní ZŠ, poté musí volit střední vzdělání v některém z okolních regionálních center, typicky v Mladé Boleslavi, kde je výběr středních škol velice pestrý. Kapacita ZŠ je 320 žáků. Městys ani v případě ZŠ neplánuje navyšovat kapacitu, v současné době však probíhá příprava přístavby a rekonstrukce budovy školy, která by se měla realizovat v roce 2024. Pro děti je zřízeno v centrální místní části dětské hřiště.

Na náměstí se nachází Pošta partner, zdravotní středisko, pohostinství, kadeřnictví s výdejním místem Zásilkovny, opodál se dále nachází obchod s potravinami, jehož provozovatel se v současné době mění, dále se v městysu nachází kadeřnictví, zakázkové krejčovství, drobné zboží, kosmetika a manikúra s pedikúrou. Ve zdravotním středisku působí praktický lékař pro děti a dorost a praktický lékař pro dospělé. Ordinační doba je od pondělí do pátku. Dětská lékařka je mladšího věku, naopak lékař pro dospělé je téměř v důchodovém věku. Specializovaná ošetření jsou dostupná v Mladé Boleslavi a dalších regionálních centrech v dojezdové vzdálenosti. Městys Březno má uzavřenou smlouvu s pečovatelskou službou v Mladé Boleslavi. Pokud si občan nějakou takovou službu objedná, tak městys hradí 50 % z ceny dané služby. Naopak městys nemá uzavřenou smlouvu s domem s pečovatelskou službou a ani s domovem důchodců, jelikož městys neneviduje poptávku o tyto služby z řad občanů. Nedaleko kostela Sv. Václava na náměstí městyse se nachází hasičská zbrojnice, kde působí sbor dobrovolných hasičů Březno. V prostorách úřadu městyse Březno se nachází knihovna a Czech Point. Za místní částí Březno se dále nachází hřbitov. Za zmínku stojí také nově revitalizované náměstí v místní části Březno. Městys také vlastní a spravuje hřbitov.



Mimo hřiště v areálu školy je pro veřejnost dostupná budova sokolovny, kde je k dispozici sál mimo jiné pro cvičení, také zde chodí cvičit děti ze ZŠ. Kapacita sálu je 200 osob.

cvičení, také zde chodí cvičit děti ze ZŠ. Kapacita sálu je 200 osob.

Pro odpočinek se nachází poblíž budovy úřadu městyse parčík s názvem „Podolec“.

V místní části Dolánky se žádná občanská vybavenost i vzhledem k její velikosti nenachází a místní občané jsou proto nuceni za občanskou vybaveností cestovat do místní části Březno nebo do okolních obcí a regionálních středisek.

Shrnutí kapitoly:

- **Městys zřizuje ZŠ, MŠ, družinu a jídelnu**
- **Občanská vybavenost je situována výhradně v centrální části městyse**
- **Městys disponuje dvěma multifunkčními hřišti, dětským hřištěm**
- **Městys disponuje širokou škálou veřejných služeb (praktický doktor pro děti/dospělé, pošta, Czechpoint apod.)**
- **Městys disponuje širokou škálou soukromých služeb (Zásilkovna, pohostinství, bistro apod.).**



Komunitní a společenský život

Vzhledem k historicky velkému přílivu nových obyvatel do městyse a pravděpodobném pokračování tohoto trendu je nutné začleňovat nově příchozí obyvatele do komunitního života v městyse. Za rok se v Březnu pořádá okolo 30 kulturních akcí. Za zmínku stojí každoročně pořádaný masopust nebo Březeňské mažoretky.

Co se týče sportovního vyžití, tak paleta potenciálních sportů je v místní části Březno velice pestrá. Působí zde aktivně dva sportovní spolky – Sokol Březno z. s. Ten zahrnuje následující oddíly:

- Oddíl české házené tvořen pouze ženskými družstvy v kategoriích ženy, dorostenky a starší a mladší žákyně
- Oddíl kopané tvořen dorostenci, starou gardou, muži a žáky (společné družstvo s TJ Sokol Řepov), starší a mladší přípravkou
- Oddíl tenisu
- Oddíl florbalu
- Oddíl stolního tenisu.

Dále spolek Tělocvičná jednota Březno., který pořádá cvičení pro ženy nebo cyklovýlety. Ačkoliv městys není vlastníkem fotbalového hřiště, Sokol využívá hřiště obce Židněves, která fotbalové hřiště vlastní, spolek

Sokol Březno z. s. vlastní budovu kabin. Městys Březno každoročně přispívá na provoz hřiště. V sálu, v budově sokolovny probíhá cvičení pro ženy (zumba, jóga) nebo také plesy.

V městyse dále působí spolek sbor dobrovolných hasičů SDH Březno s dlouholetou tradicí sahající až do 19 století. Aktivně se účastní soutěží v požárním sportu. SDH disponuje družstvem mužů, žen a dětí. SDH Březno je tvořeno 63 členy z nichž je 20 dětí. Hasičská jednotka je složena z 19 členů z nichž je 8 profesionálních hasičů. Sbor disponuje hasičskou cisternou Scanii, vozem Avia, dopravním automobilem a vyprošťovacím zařízením. Sbor má smlouvu s obcí Řepov a Dlouhá Lhota. Četnost výjezdů ročně je přibližně 20. S ohledem na velké množství vodních ploch působí na území městyse také spolek rybářů Březno.

V rámci udržení venkovských tradic působí na území městyse spolek Vlastenecko-dobročinná obec baráčníků pro Březno a okolí, která byla založena roku 1929, jejich cílem je udržovat staročeské zvyky a tradice a pořádat kulturní akce (plesy, zájezdy pro děti), dále spolupřátají pohádkovou cestu. V roce 2023 mají 80 členů. Mezi členy jsou i mladší ročníky, tudíž tradice je předávána dál.

Dále na území městyse působí myslivecký spolek, který má v roce 2023 17 členů, pořádají myslivecký ples. Pod záštitou spolku Budoucnost Březno se pořádá akce uklidíme Česko. Za zmínku také stojí spolek



divadelní ochotníci, který pořádá divadelní představení v sále budovy sokolovny. Spolek je tvořen 40 členy.

Všechny spolky na území městyse mezi sebou spoluprací a mnohdy spolupořádají akce.

V případě zájmu o pořádání soukromé akce je veřejnosti dostupná k pronájmu také menší místnost v budově sokolovny.

V místní části Dolánky se nepořádají žádné kulturní akce, společenské vyžití je zde téměř nulové. Občané této místní části musí za společenským životem do místní části Březno nebo do sousedních obcí.

Shrnutí kapitoly:

- **Velký počet kulturních akcí na území městyse**
- **Široká paleta sportovního vyžití**
- **V městysu působí tři organizované spolky, z nichž jeden je velice robustní spolek, který zahrnuje několik oddílů**
- **Kulturní vyžití je situováno spíše v centrální části**



Turismus a životní prostředí



Lokální cestovní ruch

Z pohledu cestovního ruchu není městyse Březno příliš vyhledávanou lokalitou.

Městyse však nabízí řadu památek jako například barokní zámek s parkem, který je v soukromých rukou a není bohužel otevřený veřejnosti. Dále stojí za zmínku kostel sv. Václava a budova fary na náměstí v místní části Březno, které jsou ve vlastnictví církve. Dále se zde nachází sochy sv. Floriána, sv. Isidora, sv. Prokopa a sv. Václava. V místní části Dolánky se dále nachází kaple, která je dočasně uzavřena.

Pro aktivněji založené turisty prochází katastrálním územím cyklotrasa vedoucí okolo rybníku Vražda a okolo Matrovického rybníku směrem dál na Dolní Bousov.

Z pohledu přírodních atraktivit lze jmenovat přírodní park Chlum rozprostírající se na jižní straně katastrálního území. Park nabízí spoustu turistických stezek pro pěší túry.

Z hlediska možností ubytování není na území městyse přítomno ani jedno ubytovací zařízení. Cestovní ruch pro budoucí rozvoj obce není zásadním tématem.

Shrnutí kapitoly:

- Vysoký kulturně-historický potenciál
- Z pohledu cestovního ruchu není městyse příliš vyhledávanou destinací



Lokální životní prostředí



Lokální životní prostředí je v Březně a Dolánkách na dobré úrovni. Jižní část katastrálního území je převážně tvořena lesy, nachází se zde přírodní park Chlum. Na území městyse je situován vzhledem k jeho velikosti velký počet vodních ploch. Zeleň v zastavěném území je dostatečná, lze vidět, že nedávno probíhala výsadba nových stromů podél komunikací.

V katastrálním území městyse nepůsobí žádný významnější znečišťovatel kromě dopravních prostředků.

Odpadové hospodářství je na území městyse na stabilizované úrovni. Pro obyvatele jsou dostupné 3 režimy svozu odpadu (týdenní, čtrnáctidenní a kombinovaný). Poplatek za svoz odpadu je nastaven tak, aby vykrýval výdaje za svoz. Pro důchodce, kteří žijí sami nebo sdílí domácnost ve dvou a jsou v mnoha případech zařazeny do nízkopříjmové skupiny, je dostupná 50% sleva ze svozu vzhledem k jejich frekvenci svozu. Svoz bioodpadu je v městyse také zajištěn, na zažádání městys přistaví 120l popelnici na bioodpad. V městyse se nachází řada míst pro třídění odpadu. V současné době je plánována výstavba sběrného dvora (s realizací se počítá již v roce 2024).

Zemědělská půda je na území městyse v dobrém stavu, riziko vodní eroze je především u orné půdy poblíž vodních ploch.

Shrnutí kapitoly:

- **Kvalitní lokální životní prostředí bez výraznějších znečišťovatelů**
- **Zemědělská půda se nachází v dobrém stavu**



Správa obce

Městys Březno je zařazen mezi tzv. „jedničkové obce“, jedná se o druh obce se základní působností. Status městyse získal v roce 2008 na základě jmenování předsedou poslanecké sněmovny. Městys spravuje dvě místní části Březno a Dolánky. Nejvyšším orgánem **městyse je patnáctičlenné zastupitelstvo**. Z toho důvodu je zřízena také rada městyse tvořená z 5 členů.

Zastupitelstvo městyse v oblasti samostatné působnosti vydává rozhodnutí usnesením a může přijímat obecně závazné vyhlášky. Ze zákona je zřízen finanční a kontrolní výbor. Oproti tomu rada městyse je výkonným orgánem městyse a působí v oblasti samostatné a přenesené působnosti. Rada městyse zřizuje komise, v Březnu je zřízena komise kulturně-sportovní, komise pro sociálně-občanské záležitosti a komise stavební a životního prostředí. V přenesené působnosti je nejvyšším orgánem městyse úřad městyse.

Jako nástroj ke komunikaci s občany využívá městys oficiální webové stránky, mobilní rozhlas, místní rozhlas, informování pomocí hromadných SMS, plakáty a zpravodaj, který vychází 2-4x ročně.

Úřad městyse nezaměstnává žádné pracovníky na údržbu veřejných prostranství, jelikož je v obci dostatek brigádníků kteří formou dohody o provedení práce vykonávají například údržbu zeleně apod.

Březno je členem regionálního uskupení obcí místní akční skupiny (dále MAS) Boleslavsko. Jednou z hlavních náplní MAS Boleslavsko je podpora členským obcím v oblasti dotací, finanční výpomoci a podpory v oblasti komunitně vedeného rozvoje území obce. Mimo obce jsou finančně podporovány i neziskové organizace, podnikatelské subjekty i soukromé osoby působící na území členských obcí.



Hospodaření obce

Základním nástrojem pro finanční hospodaření obce je její rozpočet každoročně schvalován zastupitelstvem a dle potřeby jsou zastupitelstvem provedeny úpravy rozpočtu v podobě rozpočtových opatření (změn). Rozpočet odráží základní rozvojové priority obce.

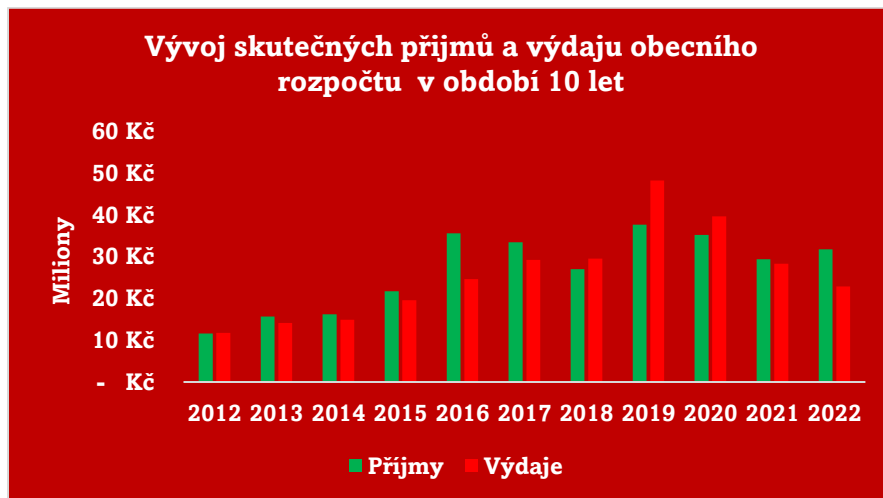
Městys nebyl ke konci roku 2023 zadlužený. Městys disponuje v roce 2023 částkou 7 mil. Kč na běžném účtu, tato částka je připravena na investiční akce městyse.

Hodnoty grafu č. 7 vykazují za sledované období spíše přebytkový rozpočet. Dále lze vidět, že od začátku období rostou příjmy i výdaje. Při



pohledu na položku rozpočtu přijaté transfery, lze dovodit, že v městyse se významněji investuje z externích zdrojů. Významnější dotační zdroje získal městys v letech 2016 a 2019. Z dotačních prostředků byla například zřízena ČOV pro místní část Březno, která byla spolufinancována sousední obcí Židněves, jelikož ji tato obec také využívá. Mezi nejvyšší běžné výdaje městyse patří provoz příspěvkových organizací zřízených městysem (škola, školka, jídelna apod.), dále neinvestiční nákupy jako jsou například energie a různé služby, které městys využívá. Naopak nejvyšší příjmy rozpočtu jsou daňové příjmy (příjmy fyzických, právnických osob a nejvyšší hodnotu tvoří příjmy z DPH).

Graf 7- Vývoj skutečných příjmů městyse v období 20 let



Shrnutí kapitoly:

- Nejvyšší část daňových příjmů tvoří podíl příjmů z DPH
- Využití malého množství nástrojů při komunikaci s občany
- Velký podíl investic
- Městys není zadlužen
- Městys disponuje v roce 2023 finanční rezervou 7 mil. Kč

VÝCHODISKA PRO STRATEGICKOU ČÁST





SWOT ANALÝZA

Silné stránky

- Dobré dopravní napojení na regionální centra v okolí
- Významný podíl orné půdy
- Potenciál vodních ploch
- Mladší populace
- Velký podíl obyvatel v produktivním věku
- Vysoká vzdělanost obyvatel
- Velké množství rozvojových ploch
- Lokální trh ukazuje nadprůměrné hodnoty
- Vyhovující stav komunikací
- Přítomnost základní občanské vybavenosti
- Široká paleta sportovního vyžití
- Kvalitní životní prostředí
- Velký počet investičních akcí
- Široká paleta spolků
- Velký počet kulturních akcí
- Spolupráce spolků

Slabé stránky

- Absence základní infrastruktury v Dolánkách
- Většina zastavěného území nedisponuje veřejným osvětlením s LED technologií
- Občanská vybavenost koncentrována do centrální části
- Společenský život centralizovaný v místní části Březno
- Z pohledu cestovního ruchu není městyse příliš vyhledávanou lokalitou
- Lidské vztahy (starousedlíci vs. noví obyvatelé)
- Neestetické nadzemní vedení elektřiny v Dolánkách



Příležitosti

- Vysoký kulturně-historický potenciál
- Komunikace s občany přes sociální sítě
- Napojení Dolánek na vodovod a kanalizaci
- Pořádání nových kulturních akcí
- Revitalizace parku „Podolec“
- Koncepční rozvoj energetiky
- Modernizace veřejného osvětlení
- Nárůst příjmů z RUD
- Udržení místních tradic (Baráčníci)

Hrozby

- Polovina ekonomických subjektů působí v odvětví průmyslu
- Riziko zhoršujících erozních podmínek
- Polarizace obyvatelstva v důsledku přílivu nových obyvatel
- Nedostatečná kapacita ČOV
- V období sucha nedostatek vody pro obyvatele Dolánek
- Stárnutí obvodních lékařů
- Nedostupnost bydlení pro mladé
- Nedostatečná kapacita parkovacích ploch
- Nárůst kriminality
- Úpadek stávajících tradic v důsledku úpadku zájmu mladších generací



Dotazníkové šetření

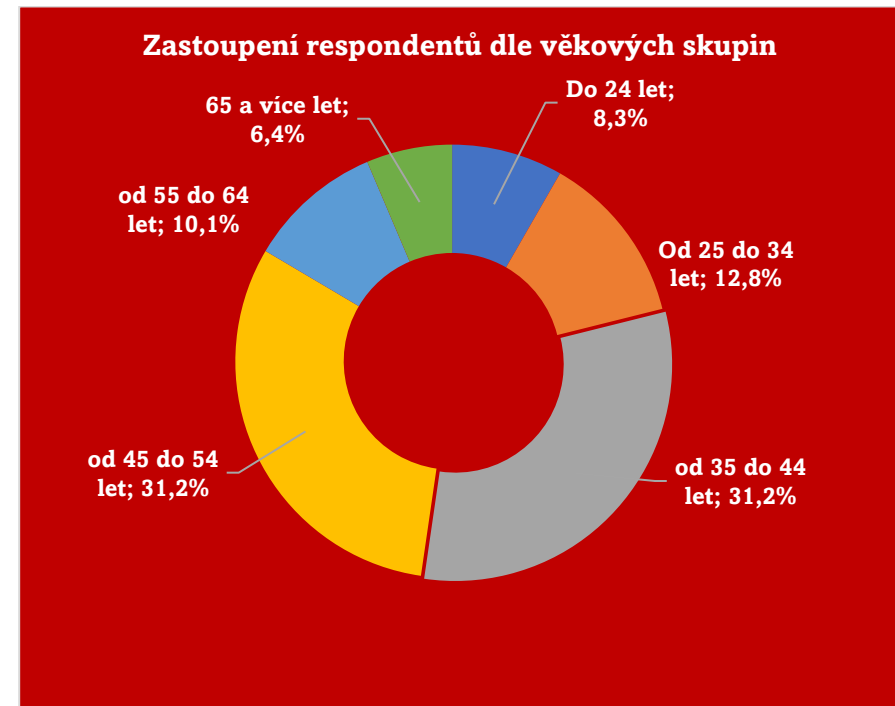


Participace široké veřejnosti

Kromě zástupců vedení samosprávy a místních aktérů se na procesu tvorby programu rozvoje podílela i široká veřejnost. Právě široká veřejnost mohla prostřednictvím dotazníků vyjádřit své názory a pohledy k budoucímu směřování městyse Březno či zhodnotit rozvoj městyse v minulých letech. V průběhu července a srpna roku 2023 probíhalo v elektronické formě dotazníkové šetření, kterého se zúčastnilo celkem 109 osob. Z pohledu zastoupení respondentů dle pohlaví jasně dominovaly ženy s podílem 56,9 %.

Z pohledu věkových struktur, které zachycuje graf č. 8, největší podíly tvořily osoby nacházející se ve věkových skupinách 35-44 let (31,2 %) a 45-54 let (31,2 %). Naopak nejmenší zastoupení osob bylo ve věkové skupině 65 a více let (6,4 %). Nicméně zbylé věkové skupiny měly v dotazníkovém šetření nezanedbatelné zastoupení, na základě toho lze označit dotazník z pohledu věkových struktur za reprezentativní.

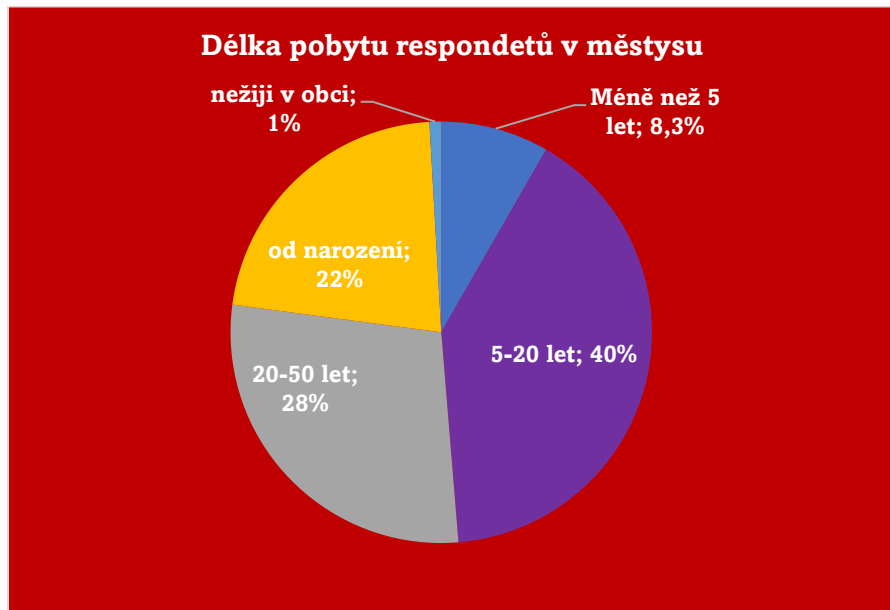
Graf 8-Zastoupení respondentů dle věkových skupin



Na základě grafu č. 9, který zobrazuje délku pobytu respondentů v městyse, lze usoudit, že v průběhu minulého půlstoletí se do Března přistěhovalo mnoho obyvatel, z řad respondentů se jedná o 76,3 %, kteří žijí v obci 0-50 let. Největší zastoupení tvoří respondenti, kteří žijí v městyse 5 až 20 let (40 %). Od narození žije v městyse pouze 22 % respondentů.



Graf 9-Délka pobytu respondentů v městysu



Pro kladný rozvoj městysu je důležitý vztah obyvatel k danému místu. Vztah obyvatel městysu je zrcadlem pro spokojenost obyvatel s životem v městysu. Výsledky hodnocení života v městysu pohledem respondentů zachycuje graf č. 10. Většina respondentů je se životem v obci spokojena (velmi dobře 29,4 %, spíše dobře 50,5 %). K negativnímu hodnocení se přiklonilo pouze 4,6 % respondentů.

Graf 10-hodnocení života v obci z pohledu respondentů



Nadpoloviční většina respondentů (55 %) řadí mezi silné stránky městysu poklidný život (viz. graf č. 11). Dále respondenti vnímají jako silné stránky městysu dopravní dostupnost větších měst (45 %) a občanskou vybavenost v městysu (44 %).



Graf 11-Silné stránky městyse z pohledu respondentů



Naopak 25,2 % respondentů vnímá negativně stav dopravních komunikací. Dále 24,3 % respondentů vnímá negativně sousedské vztahy v městyse, což v porovnání s předešlým grafem značí, že z pohledu respondentů sousedské vztahy příliš neovlivňují poklidný život v obci. Nejvyšší zastoupení respondentů (35,5 %) měly specifické slabé stránky obce v grafu zobrazeny jako „jiné“. Tyto specifické slabé stránky budou v rámci této kapitoly více rozvinuty v následujících odstavcích.

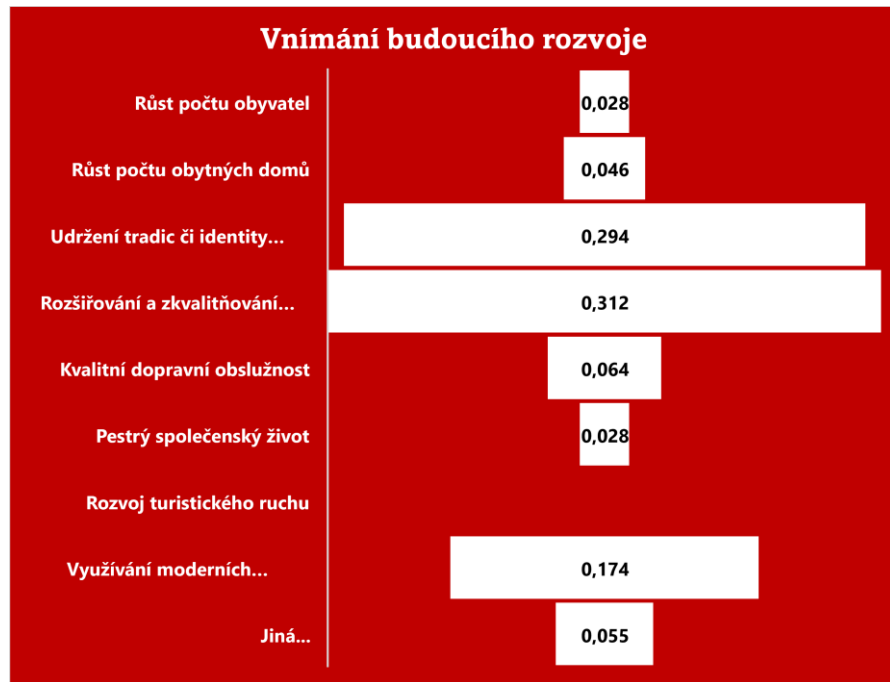
Graf 12-Slabé stránky městyse z pohledu respondentů



Z pohledu vnímání budoucího rozvoje městyse (viz. graf č. 13) je patrné, že pro velkou skupinu respondentů znamená rozvoj rozšiřování a zkvalitňování služeb v městyse (31,2 %), udržení tradic či identity venkova (29,4 %), využívání moderních technologií jako jsou například fotovoltaické panely, digitalizace agendy veřejné správy apod. (17,4 %). Žádný respondent nevnímá cestovní ruch jako rozvojovou prioritu do budoucna.

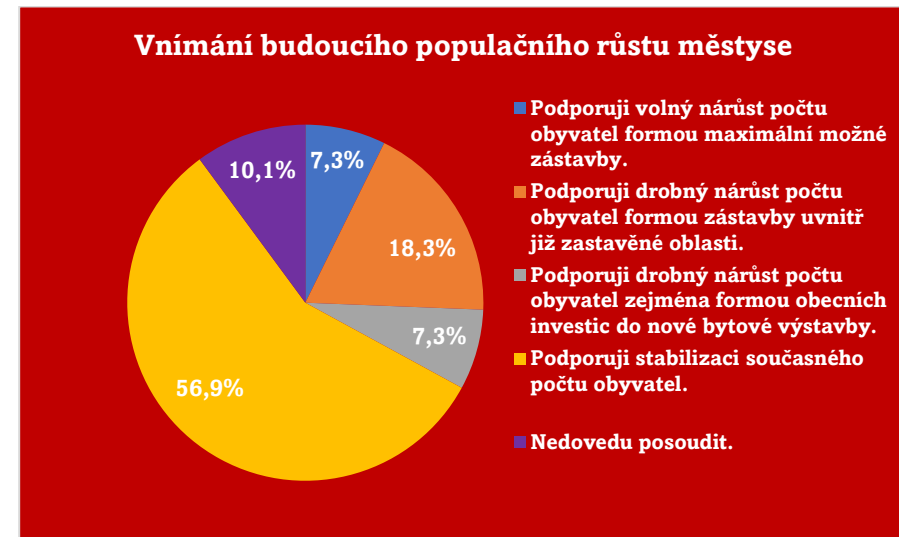


Graf 13-Vnímání budoucího rozvoje z pohledu respondentů



S ohledem na fakt, že většina respondentů vnímá kladně poklidný život v městyse, a z pohledu budoucího rozvoje vnímají jako důležité udržení tradic či identity venkova, tak není překvapivé, že nadpoloviční většina respondentů (56,9 %) podporuje stabilizaci současného počtu obyvatel (viz. graf č. 14). Menší část respondentů (18,3 %) podporuje drobný nárůst počtu obyvatel formou zástavby uvnitř již zastavěné oblasti.

Graf 14-Vnímání budoucího populačního růstu městyse

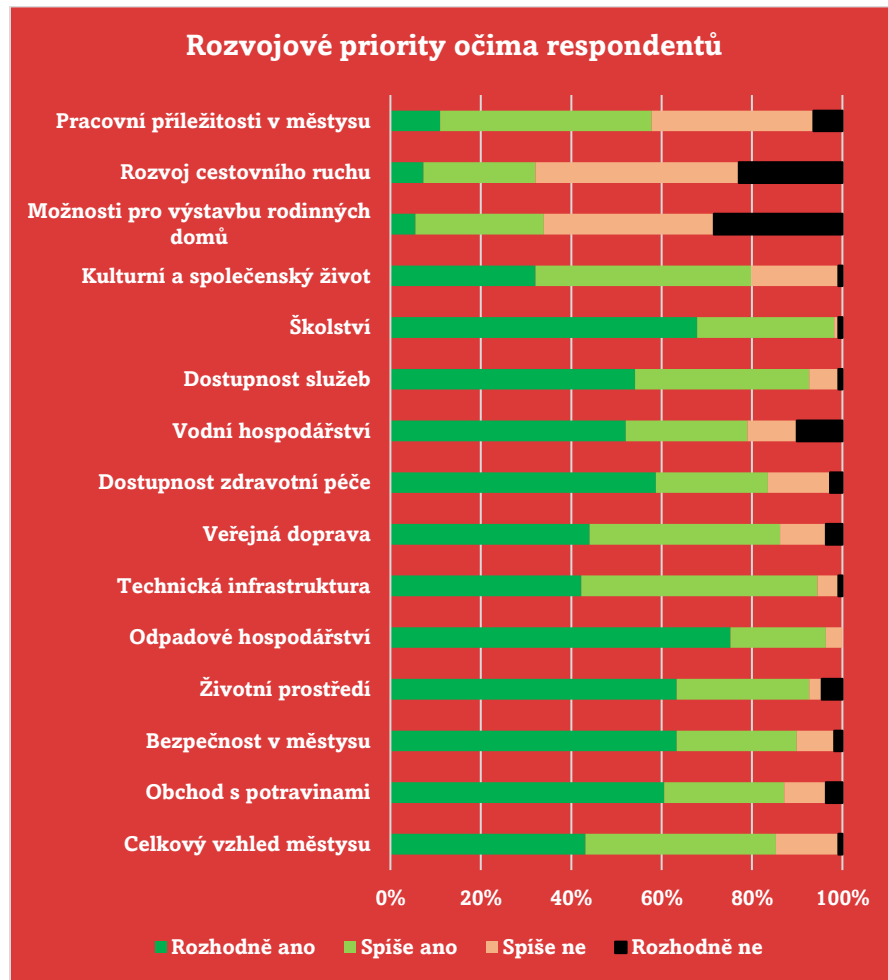


Při pohledu na jednotlivé priority budoucího rozvoje (viz. graf č. 15), je patrné, že respondenti vnímají jako nejdůležitější priority školství (89,9 % hodnotí kladně), odpadové hospodářství (88,2 % hodnotí kladně), technickou infrastrukturu (86,6 % hodnotí kladně), životní prostředí (84,9 % hodnotí kladně). Dále jsou vnímány pozitivně kulturní a společenský život, dostupnost služeb, bezpečnost v městyse, obchod s potravinami a celkový vzhled městyse. Naopak jako méně podstatné vnímají respondenti rozvojové priority v oblasti možností pro výstavbu rodinných domů (60,5 % hodnotí negativně), rozvoj cestovního ruchu



(62,2 % hodnotí negativně) a pracovní příležitosti v městyse (38,8 % hodnotí negativně).

Graf 15-Rozvojové priority z pohledu respondentů



Z pohledu konkrétních projektů, které by se měly v městyse realizovat, se nejčastěji z řad respondentů opakovaly následující projekty. Největší zastoupení respondentů (19 %) by uvítalo výstavbu sběrného dvora, 12 % respondentů by uvítalo volnočasové zařízení typu sportovní hala, workout hřiště apod., celkem 12 % by uvítalo opatření pro zvýšení bezpečnosti v městyse, a to zejména na komunikacích a nejvíce v souvislosti s dětmi. Nicméně nebezpečí, které respondenti popisují, vzniká zejména absencí chodníků pro chodce, ti často musí jít po kraji komunikace. Mimo realizaci chodníků byly navrhovány zpomalovací retardéry, obecní strážník, radar apod. Často také respondenti (11 %) uváděli potřebu kvalitního obchodu s potravinami. Mezi dalšími projekty s menším zastoupením hlasů byly výstavba/rekonstrukce chodníků na území městyse, rychlejší internet nebo cyklostezky.

Společenské a kulturní vyžití hodnotili respondenti spíše kladně. Při detailnějším pohledu na sportovní a společenské akce, které z pohledu respondentů v městyse chybí, se nejčastěji opakovaly koncerty, více akcí pro děti a cvičení pro seniory.

Co se týče kvality soukromých/veřejných služeb v městyse, ty jsou respondenty hodnoceny průměrně. Jak již bylo výše zmiňováno, občané by uvítali kvalitnější obchod s potravinami, z dotazníkového šetření totiž vyplývá, že největší problémy současného obchodu jsou nevhodně nastavená otevírací doba pro většinu z respondentů a nedostatečný




výběr potravin. Dále respondenti uvedli jako chybějící službu bankomat a ordinaci zubaře.

Kvalitu komunikace úřadu městysu s občany hodnotí spíše kladně. Sousedské vztahy vnímají respondenti spíše průměrně, zde je patrný konflikt mezi starousedlíky a nově příchozími obyvateli.

Při souhrnném pohledu na získaná data je patrné, že městys je velice ovlivněn migrací nových obyvatel, která se uskutečnila v průběhu minulé poloviny dekády. Nadpoloviční většina obyvatel je s životem v městysu spokojená., Lidé si váží klidného života v městysu a chtějí to tak zachovat, proto nepodporují rozvoj městyse formou výstavby nových rodinných domů. Váží si občanské vybavenosti, infrastruktury, která je v městysu vybudována, a chtějí městys v těchto oblastech do budoucna rozvíjet.

STRATEGICKÁ ČÁST





Návrhová část

Na základě detailního seznámení se situací v městyse (s využitím veškerých analytických podkladů, softwaru AGIS, terénního šetření apod.) a výstupů ze SWOT analýzy je možné navrhnout další směřování městyse Březno. V této kapitole je představena metoda zpracování programu rozvoje prostřednictvím které došlo ke zformování budoucí dlouhodobé vize a strategických cílů. Každý strategický cíl se dále skládá z několika příslušných opatření, v jejichž rámci jsou pak definovány konkrétní aktivity. Tato vícestupňová hierarchie zajistí propojení každého jednotlivého uskutečněného projektu s dlouhodobě nastolenou vizí rozvoje městyse.

Metodika zpracování

Před zahájením zpracování dokumentu ustanovilo vedení městyse Březno tzv. *pracovní skupinu*, tj. skupinu osob, kteří měli příležitost dokument v průběhu jeho tvorby aktivně spoluutvářet, připomínkovat či komentovat. Ustanovením této platformy bylo zajištěno, že program rozvoje nebyl vytvořen pouze na základě priorit jednotlivce či úzké skupiny osob, ale že se do procesu jeho tvorby zapojily různé zájmové, tematické, profesní či např. věkové skupiny.

Za účasti členů ustanovené pracovní skupiny se 30. srpna 2023 uskutečnilo v městyse setkání se zástupci zpracovatelského týmu. Náplní tohoto setkání bylo bližší seznámení s municipalitou, charakteristika pozitiv a negativ současné situace, ve které se městyse nachází, odhalení potenciálních problémů, příležitostí a reálných výzev pro následující období. Ve stejný den bylo zástupci zpracovatele realizováno také terénní šetření.

Podklady z diskusního setkání spolu s terénním šetřením a daty z veřejně dostupných zdrojů byly základem pro sestavení analytické části. Analytická část byla zakončena zformováním SWOT analýzy shrnující aktuální silné a slabé stránky a budoucí příležitosti a hrozby. K zisku podnětů posloužilo i dotazníkové šetření, jehož se mohli zúčastnit jak místní občané, tak také další osoby se vztahem k městyse. Po vyhodnocení šetření následovalo vypracování základní struktury návrhové části založené výhradně na poznatcích či trendech objevených v předešlých krocích. Pracovní verze strategického dokumentu byla následně předána spolu s kompletní analytickou částí, vizí a návrhem strategických cílů k vyjádření členům pracovní skupiny.



Dlouhodobá vize



Dlouhodobá vize rozvoje Března definuje ideální stav, ke kterému by municipalita měla ve střednědobém až dlouhodobém horizontu směřovat. Vize vychází z podrobného poznání a kritického zhodnocení současného stavu, detekováním silných a slabých stránek různorodých oblastí i možných vlivů různorodých úrovní vnějšího prostředí. Cílem rozvojové vize je všestranný a systematický rozvoj celého městyse s ohledem na současné trendy a jejich budoucí dopady. Dlouhodobá vize zároveň poskytuje základní rámec rozvojových oblastí, které jsou podrobněji definovány ve strategických cílech.

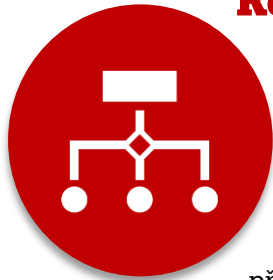
Březno – klidné místo k plnohodnotnému životu

Díky investicím do dopravní infrastruktury jsou komunikace v lepším technickém stavu a bezpečnější. Pestrý program kulturních a sportovních událostí vede ke stmelování obyvatel městyse a posilování a začleňování nových obyvatel do komunity. V neposlední řadě kulturní a sportovní akce nabízí širokou paletu vyžití nejen pro děti.

Životní podmínky se kontinuálně zlepšují rovněž zkvalitňováním technické vybavenosti a odpadového hospodářství s ohledem na životní prostředí. V neposlední řadě městys dbá na dostupnost a kvalitu základních veřejných a soukromých služeb.

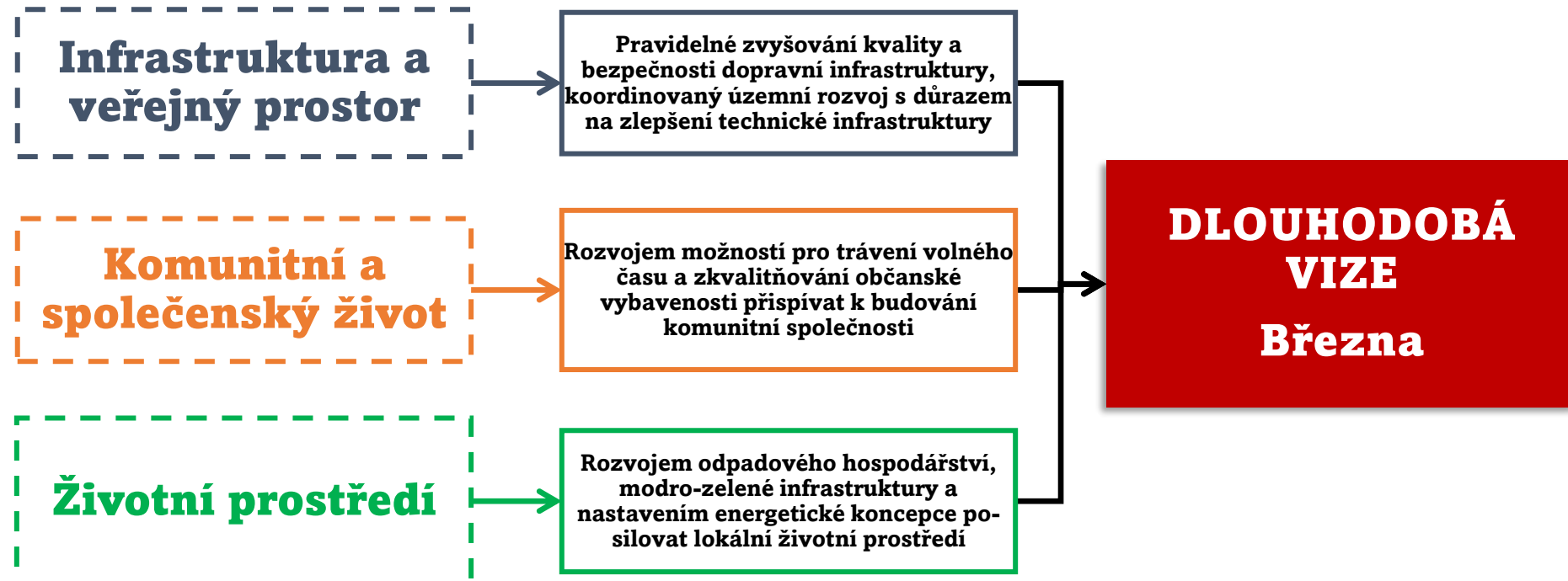


Rozvojové oblasti a strategické cíle



K naplnění předložené dlouhodobé vize přispívají jednotlivé rozvojové oblasti a z nich plynoucí strategické cíle. Rozvojové oblasti se skládají ze třech témat definovaných mj. na základě objektivních poznatků (prezentovaných v analytické části), systematické (tzv. SWOT) analýzy, setkání s pracovní skupinou, poznatků z dotazníkového šetření a dílčích konzultací. Naplnění vytyčených strategických cílů je dosaženo skrze detailnější specifické cíle, které se dále skládají z konkrétních opatření a aktivit. Ty pak představují základní prvek návrhové části, pomocí nichž budou aktéři rozvoje municipality naplňovat dlouhodobou vizi obce.

Všechny strategické cíle byly navrženy tak, aby využívaly vzájemných synergických efektů.





Vysvětlení karet strategických cílů

Následující podkapitola zobrazuje přehled zkratk a piktogramů použitých dále na rozvojových kartách jednotlivých strategických cílů. Jedná se o zkratky potenciálních finančních zdrojů, kterých je možné využít ke spolufinancování plánovaných aktivit. S ohledem na finanční náročnost některých opatření je doporučováno volit prostředky z evropských či národních zdrojů namísto financování výhradně z obecního rozpočtu. Jistá míra spolufinancování je možná u většiny níže uvedených aktivit.

Vysvětlivky pro níže uvedené zkratky správců dotačních titulů:

MMR – Ministerstvo pro místní rozvoj ČR (resp. Státní fond podnikání a investic)

MŽP – Ministerstvo životního prostředí ČR (resp. Státní fond ŽP, resp. Národní program ŽP)

MZE – Ministerstvo zemědělství ČR

MF – Ministerstvo financí ČR

MŠMT – Ministerstvo školství, mládeže a tělovýchovy ČR

MV – Ministerstvo vnitra ČR

MPO – Ministerstvo průmyslu a obchodu ČR

MPSV – Ministerstvo práce a sociálních věcí ČR

NSA – Národní sportovní agentura

MK – Ministerstvo kultury ČR

MD – Ministerstvo dopravy ČR (resp. Státní fond dopravní infrastruktury)

MO – Ministerstvo obrany ČR

OPŽP – Operační program Životní prostředí

IROP – Integrovaný regionální operační program

SZP – Společná zemědělská politika ČR

OPZ – Operační program Zaměstnanost+

OPTAK – Operační program Technologie a aplikace pro konkurenceschopnost

OPST – Operační program Spravedlivá transformace

Kraj – krajské dotační tituly




Nadace – nadace a nadační fondy

Jiné – Jiné, v tabulce neuvedené zdroje (např. nositelé integrovaných nástrojů)



V realizaci Programu rozvoje městyse Březno představuje nejdůležitějšího aktéra samotný městys. Předpokladem pro naplňování řady navrhovaných opatření a aktivit je široké zapojení dalších subjektů působících v městyse nebo jemu vymezeném prostoru. V důsledku toho je pro lepší koordinaci rozvoje zapotřebí pravidelná komunikace a kooperace s různými aktéry jak z veřejného, privátního, tak neziskového sektoru, která vychází z principů partnerství. Nezbytná spolupráce městyse s různými aktéry posiluje jejich vzájemnou důvěru, což jednak zvyšuje pravděpodobnost úspěšné realizace rozvojového dokumentu a také přispívá k posilování vnitřního prostředí, jež je odolnější vůči negativním dopadům z vnějšku.

Vysvětlivky pro níže uvedené piktogramy zahrnutých aktérů:

 – městys Březno	 – Středočeské vodárny a.s.
 – Středočeský kraj	 – podnikatelé
 – ostatní municipality	 – úřad SO ORP Mladá Boleslav
 – spolky	 – Krajská správa a údržba silnic Středočeského kraje
 – veřejnost	 – vlastníci nemovitostí
 – architekt	 – MAS Boleslavsko

SP – Stupeň připravenosti:

0 - příprava záměru;

1 - zahájeno jednání s hlavními aktéry;

2 - příprava projektové studie / projektové dokumentace;

3 - kompletní projektová dokumentace pro odpovídající druh povolovacího řízení;

4 - vydáno stavební povolení, případně jiný dokument pro konkrétní druh povolovacího řízení, (případně prohlášení stavebního úřadu, že se na plánovanou akci nevztahuje povinnost stavebního povolení nebo ohlášení);

5 – příprava či realizace výběrového řízení,

6 - uzavřena smlouva s dodavatelem / zhotovitelem;

7 – probíhající / průběžná realizace



Rozvojová oblast I


Infrastruktura a veřejný prostor

Rozrůstáním populace se mj. zvyšuje nápor na místní dopravní komunikace, což se negativně projevuje na jejich technickém stavu. Pravidelné investice do oprav místních i účelových komunikací jsou proto nezbytné. Tím, že stále roste stupeň automobilizace společnosti, se zvyšuje **nápor na kapacitu parkovacích ploch**, které také vyžadují optimalizaci. **Dobrá kvalita komunikací** vede i k **vyšší bezpečnosti** všech účastníků silničního provozu. Bezpečnost chodců lze zvýšit výstavbou chodníků, které na mnoha místech v území chybí. Individuálně pak lze za účelem zvýšení bezpečnosti všech účastníků provozu zavádět místní úpravy dopravního značení.

V koordinaci s dalším nárůstem populace **je nutné přizpůsobit technickou infrastrukturu ve formě výstavby a modernizace**. Konkrétně se jedná o výstavbu vodovodu pro Dolánky, zvýšení kapacity ČOV Březno či napojení Dolánek na kanalizační síť. V současné globální době, je velice důležitá také kvalita internetového připojení. Proto je žádoucí v městyse zřídit optickou síť. Veřejné prostranství je místo, kde „soused potkává souseda“, proto je nutné dbát na jeho estetickou i funkční stránku a koordinovaně rozvíjet území například ve formě investic do majetku městyse.

Strategický cíl 1:

Pravidelné zvyšování kvality a bezpečnosti dopravní infrastruktury, koordinovaný územní rozvoj s důrazem na zlepšení technické infrastruktury




Strategický cíl 1: PRAVIDELNÉ ZVYŠOVÁNÍ KVALITY A BEZPEČNOSTI DOPRAVNÍ INFRASTRUKTURY, KOORDINOVANÝ ÚZEMNÍ ROZVOJ S DŮRAZEM NA ZLEPŠENÍ VEŘEJNÝCH PROSTRANSTVÍ

SPECIFICKÉ CÍLE	OPATŘENÍ A AKTIVITY	Časová priorita realizace	Externí zdroje financování	SP	Potenciální aktéři
1.1 Zlepšení kvality a bezpečnosti dopravní infrastruktury	1.1.1 Pravidelné opravy povrchů silnic včetně místních a účelových komunikací	Aktuální	Kraj, MMR	0	
	1.1.2. Výstavba chodníku směrem na Novou Telib	Aktuální	SFDI, Kraj	3	
	1.1.3 Výstavba chodníku směrem do Židněvsí	Aktuální	Kraj, IROP	2	
	1.1.4 Aktivní komunikace se SÚS ve věci opravy úseku pozemní komunikace před ZŠ a MŠ (ve vlastnictví SÚS)	Aktuální	SÚS, Kraj	0	
	1.1.5. Výstavba chodníku ve směru na vlakové nádraží	Výhledová	Kraj, IROP, SFDI	0	
	1.1.6. Realizace parkovacích stání u hřiště na pozemku p. č. 303/2 v k. ú. Březno	Výhledová	Kraj, MMR	0	
	1.1.7. Realizace podélných parkovacích stání z přírody blízkého technického řešení podél komunikace u budovy MŠ	Výhledová	Kraj, MMR, OPŽP	0	
	1.1.8. Zpevnění polní cesty do Kolomut	Výhledová	Kraj, MZE	0	
	1.1.9. Zřízení rychlostního radaru u školy	Výhledová		0	
1.2 Výstavba/modernizace technické infrastruktury	1.2.1. Položení optických kabelů na území městyso	Výhledová	Kraj, MPO	2	
	1.2.2 Výstavba vodovodu Dolánky	Vize	MZE, OPŽP, Kraj	0	
	1.2.3 Napojení místní části Dolánky na kanalizační síť	Vize	Kraj, OPŽP, MZE	0	
	1.2.4 Posílení kapacity ČOV	Výhledová	Kraj, OPŽP, MZE	0	
1.3 Rozvoj veřejných prostranství na území obce a koordinovaný územní rozvoj	1.3.1 Revitalizace parku vedle úřadu městyse	Aktuální	OPŽP, Kraj, IROP	0	
	1.3.2 Pravidelné investice do obecního majetku	Aktuální	Kraj, MMR, MF, OPŽP, SFŽP, MV, IROP	0	
	1.3.3. Výstavba bytů a rekonstrukce prodejny	Výhledová	Kraj, MMR, SFPI, MF	2	
	1.3.4 Zasiťování pozemků v lokalitě Z1 Březno, včetně realizace veřejného osvětlení	Aktuální	Kraj, MMR	4	
	1.3.5 Pořízení koncepce pro vytvoření parku v Dolánkách na p. č. 526/1	Výhledová	Kraj, MMR	0	



Rozvojová oblast II

Komunitní a společenský život

Široká paleta možností k trávení volného času a vybavenost základními službami patří k hlavním faktorům dobrého žití v městyse, které navíc posiluje vztah občanů s městysem. Vzhledem k tomu, že **městys již disponuje základními veřejnými a soukromými službami a řadou možností k aktivnímu trávení času**, je důležité v tuto chvíli dbát především na kvalitu těchto prvků a **pečovat o ně ve formě rekonstrukcí a stavebních úprav**.

Důležité je doplnění prvků občanské vybavenosti o nabídku společenských akcí ve formě plesů, koncertů, tanečních zábav a letních kin. Nesmíme také zapomenout na děti, proto je nutné dbát na širokou nabídku akcí zaměřenou právě na ně.

Poslední ingrediencí pro kvalitní komunitní společnost je budování aktivní a transparentní společnosti ve formě větší participace občanů a co nejlepší informovanosti obyvatel.
































Strategický cíl 2:

Rozvojem možností pro trávení volného času a zkvalitňování občanské vybavenosti přispívat k budování komunitní společnosti








Strategický cíl 2: ROZVOJEM MOŽNOSTÍ PRO TRÁVENÍ VOLNÉHO ČASU A ZKVALITŇOVÁNÍM OBČANSKÉ VYBAVENOSTI PŘÍSPÍVAT K BUDOVÁNÍ KOMUNITNÍ SPOLEČNOSTI

SPECIFICKÉ CÍLE	OPATŘENÍ A AKTIVITY	Časová prioritizace realizace	Externí zdroje financování	SP	Potenciální aktéři
2.1 Rozvoj a zkvalitňování občanské vybavenosti	2.1.1. Rekonstrukce části budovy a přístavba ZŠ	Aktuální	IROP, Kraj	3	
	2.1.2 Vybudování zázemí pro komunitní a výukové aktivity v ZŠ	Výhledová	IROP, Kraj	2	
	2.1.3 Vybudování školního poradenského pracoviště a logopedické učebny	Aktuální	IROP, Kraj	1	
	2.1.4 Modernizace odborných učeben v ZŠ	Aktuální	IROP, Kraj	1	
	2.1.5 Vybudování technické učebny-laboratoře	Aktuální	IROP, Kraj	1	
	2.1.6 Pořízení vybavení sokolovny či víceúčelové sportovní haly sportovním náradím a náčiním	Aktuální	IROP, Kraj	1	
	2.1.7 Rekonstrukce budovy se sídlem pobočky České pošty v místní části Březno	Výhledová	MMR, Kraj,	2	
	2.1.8 Výstavba požární zbrojnice	Výhledová	Kraj, MV	4	 
	2.1.9 Rekonstrukce střechy úřadu městyse	Výhledová	MMR, Kraj	0	
	2.1.10. Oprava hřbitovní zdi	Výhledová	Kraj, MMR, MZE	0	
	2.1.11 Výstavba víceúčelového hřiště v místní části Březno	Aktuální	Kraj, MMR	7	
	2.1.12. Výstavba sportovní haly v místní části Březno	Vize	Kraj, NSA,	0	
2.2 Podpora komunitního života s pestrou nabídkou společenského využití na celém území městyse	2.2.1. Pořádání letního kina na návsi místní části Březno	Aktuální	MK, Kraj	0	   
	2.2.2. Pořádání letního kina v Dolánkách na p. p. č. 526/1	Aktuální	Kraj, MK	0	   
	2.2.3. Nové kroužky pro děti ve spolupráci se spolky	Aktuální	Kraj, MK, NSA	0	   
	2.2.4. Pořádání koncertů v budově sokolovny	Aktuální	Kraj, MK	0	  
	2.2.5. Pořádání tanečních zábav na veřejném prostranství	Výhledová	MK, Kraj	0	  



2.3 Budování aktivní a transparentní společnosti	2.3.1. Prohloubení participace místních obyvatel ve formě participativního rozpočtu	Výhledová	Žádné	0	 
	2.3.2. Zřízení facebookové stránky městyse	Aktuální	Žádné	0	



Rozvojová oblast III

Životní prostředí

Vyjma opatření snižujících negativní projevy globálních změn klimatu je nutné hledat efektivní řešení i na lokální úrovni. Vzhledem k tomu, že cca 60 % katastrálního území tvoří orná půda a na území městyse se nachází přírodní park Chlum, je nutné o životní prostředí pečovat. S tím může pomoci kvalitní odpadové hospodářství a péče o modro-zelenou infrastrukturu, s důrazem na zachování kvality orné půdy a vodních, lesních ploch na území městyse.

V současné době „betonových džunglí“ a celkové tendenci ubírání zelených ploch je vzhledem k venkovskému charakteru městyse více než **důležité pečovat o rozvoj veřejné zeleně v krajině i v zastavěných prostranstvích.**

V neposlední řadě stále významnější roli v oblasti životního prostředí hraje energetika a zavádění moderních technologií v této oblasti. V blízké budoucnosti se na municipální úrovni naplno rozvine **komunitní energetika** a z tohoto důvodu by každá samospráva měla vycházet z detailně zmapovaného prostředí, co se týče energetické náročnosti obecního majetku.

Strategický cíl 3:

Rozvojem odpadového hospodářství, modro-zelené infrastruktury a koncepčním pojetím energetiky posilovat lokální životní prostředí






Strategický cíl 3: ROZVOJEM ODPADOVÉHO HOSPODÁŘSTVÍ, MODRO-ZELENEJÍ INFRASTRUKTURY A KONCEPČNÍM POJETÍM ENERGETIKY POSILOVAT LOKÁLNÍ ŽIVOTNÍ PROSTŘEDÍ

SPECIFICKÉ CÍLE	OPATŘENÍ A AKTIVITY	Časová priorita realizace	Externí zdroje financování	SP	Potenciální aktéři
3.1 Zkvalitnění systému odpadového hospodářství	3.1.1. Stavba sběrného dvora za ČOV v místní části Březno	Výhledová	OPŽP, Kraj	3	
	3.1.2. Úpravy míst pro stání nádob na odpady	Výhledová	Kraj, OPŽP	0	
3.2 Péči o modro-zelenou infrastrukturu zkvalitnit lokální životní prostředí	3.2.1. Zadržování vody v krajině a posilování retenční schopnosti půdy	Aktuální	MŽP, OPŽP, MZE, SZP, Jiné	0	
	3.2.2. Výsadba nové zeleně a stromů v intravilánu i extravilánu obce včetně pravidelné péče o stávající vzrostlou zeleň	Aktuální	Kraj, OPŽP, Nadace	0	
	3.2.3. Umístění dřevěných květináčů v zastavěném území městyse	Aktuální		0	
3.3 Vytvoření podmínek pro implementaci komunitní energetiky	3.3.1. Snižování energetické náročnosti veřejných budov a pravidelný monitoring jejich spotřeby energie	Aktuální	OPŽP, MŽP, IROP	0	
	3.3.2. Vypracování místní energetické koncepce	Aktuální	MPO-Efekt	0	
	3.3.3. Postupné zavádění principů komunitní energetiky např.: instalace fotovoltaických panelů, využívání tepelných čerpadel ve veřejných budovách aj.	Výhledová	OPŽP, MoF	0	
	3.3.4. Podpora akcí ke zvyšování ekologické a energetické gramotnosti komunity	Aktuální	MŽP, Nadace	0	



Implementační část

Propojenost opatření a aktivit



Jak bylo popsáno výše, strategická část rozvojového dokumentu se skládá z dlouhodobé vize, rozvojových oblastí a strategických cílů, k jejichž naplnění dochází díky tzv. návrhové části sestávající se ze širokého spektra rozvojových aktivit a opatření. Důležitým prvkem realizace operativní části programu rozvoje je synergický efekt, který prostupuje nejen v rámci jednotlivých strategických cílů, ale i mezi nimi. Synergie a propojenost opatření je posuzována z několika perspektiv a může tak nabývat několika podob. Primárně se jedná o věcnou, územní a časovou vazbu.

Strategická část Programu rozvoje městyse Březno rovněž vychází ze synergie s dalšími koncepčními dokumenty regionální a nadregionální úrovně. Propojenost se týká zejména Strategie rozvoje územního obvodu Středočeského kraje na období 2019-2021, s výhledem do roku 2030 a Strategie komunitně vedeného místního rozvoje MAS Boleslavsko na období 2021–2027. Koncepční dokument na krajské úrovni se mj. věnuje zlepšení kvalit životního prostředí, kdy

strategie cílí na zkvalitnění čištění odpadních vod v regionu, zvýšení retenční schopnosti krajiny a snižování zátěže životního prostředí. Důraz je kladen také na odpady, a to prevenci vzniku a co nejrozsáhlejší využití již existujících odpadů. Strategie komunitně vedeného místního rozvoje MAS Boleslavsko se věnuje třem strategickým cílům. První cíl je v oblasti stabilní populace na území MAS, druhý se věnuje dostatečné infrastruktuře a vybavenosti území MAS, čímž směřuje ke kvalitnímu životu obyvatel a vytváří možnosti pro hospodářský, společenský vyvážený a udržitelný rozvoj území MAS, třetí cíl se věnuje ochraně a zajištění kvalitního životního prostředí pro obyvatele MAS. Mezi specifické cíle pak například patří: rozšíření kapacity a modernizace budov a vybavení školských a vzdělávacích zařízení, kvalitní technická a dopravní infrastruktura vytvářející dobré podmínky pro hospodářský rozvoj regionu, podpora energie z obnovitelných zdrojů, opatření v oblasti energetické účinnosti ad.



Realizace a evaluace strategie



Program rozvoje městyse zahrnuje rozvojové aktivity, které budou realizovány v krátkodobém, střednědobém i dlouhodobém časovém horizontu. Implementace programu rozvoje bude probíhat prostřednictvím schválených investičních i neinvestičních záměrů uvedených v rozpočtech na jednotlivé roky. Časový potenciál realizace jednotlivých opatření a aktivit se skládá ze třech kategorií – *aktuální*, *výhledová* a *vize*. Ty odpovídají časové prioritě naplňování strategie. Program rozvoje je živým dokumentem, a je tedy nutné jej pravidelně monitorovat, vyhodnocovat a v případě potřeby doplňovat o nové podněty.

V rámci realizace jednotlivých opatření a aktivit se počítá s vícezdrojovým financováním, kdy se předpokládá využití evropských, státních, krajských či jiných (např. nadačních) fondů. Předpokládané zdroje na finanční krytí jednotlivých aktivit jsou popsány v kapitole Vysvětlení karet strategických cílů. Nicméně základem k naplňování dlouhodobé vize Března jsou vlastní finanční zdroje. S ohledem na spoustu proměnných, které vstupují do predikce budoucího vývoje rozpočtu městyse na období 5 let (inflace, geopolitická situace apod.), je obtížné predikovat budoucí vývoj. Při predikci budoucího vývoje rozpočtu na základě historických dat za posledních dvanáct závěrečných účtů

městyse byla použita statistická metoda časových řad s 95 % úrovní spolehlivosti. Pro posouzení, zda jsou navrhovaná opatření z pohledu financí městyse reálná, postačí rámcový přehled možného vývoje financí.

Graf 16-Predikce vývoje běžných výdajů městyse



Zdroj: Monitor (2023)

Graf č. 16 zobrazuje vývoj běžných výdajů za posledních 12 let a zároveň zachycuje predikci budoucího vývoje běžných výdajů. Do běžných výdajů jsou počítány například platy zaměstnanců, příspěvky organizacím, které městyse zřizuje, pohonné hmoty, služby (pošta apod.), topení, elektřina aj.



Graf 17-Predikce vývoje příjmů městyse



Zdroj: Monitor (2023)

Graf č. 17 znázorňuje vývoj příjmů městyse očištěný o přijaté transfery za posledních 12 let, přičemž modrá část křivky zároveň znázorňuje predikci budoucího vývoje. Do kalkulace příjmů byly zahrnuty položky jako daňové příjmy (daně z příjmu, příjem z majetkových daní apod.) nebo nedaňové příjmy (příjem z vlastní činnosti, příjem z pronájmu apod.).

S ohledem na predikce vývoje rozpočtu městyse, žádné zadlužení městyse, naspořenou částku přibližně 7 mil. Kč v roce 2023 a vzhledem k tomu, že velká část opatření je již ve fázi stavebního povolení/ohlášení, lze konstatovat, že navrhovaná opatření typu „aktuální“ a „výhledová“ je reálné z zafinancovat z dostupných zdrojů. Např. v případě výstavby

sportovní haly je pak nutné dlouhodobější finanční plánování s jasným zacílením. Městys je však v uspokojivé finanční situaci, tudíž ani zmíněná výstavba haly a další rozsáhlejší projekty nejsou v budoucnosti nerealizovatelné.



Závěrečná doložka

Program rozvoje městyse stanovuje koncepci rozvoje na příslušné období let 2023 až 2030. Po zohlednění východisek analytické části dokumentu byly v rámci plánování rozvoje městyse navrženy celkem 3 hlavní strategické cíle, které značnou měrou přispějí ke kýženému rozvoji oblasti v daném časovém horizontu 7 let a zároveň vytvoří předpolí rozvoje pro další období.

Tento dokument byl v souvislosti s článkem § 84 zákona o obcích č. 128/2000 Sb. řádně projednán a schválen Zastupitelstvem městyse Březno, které jej odsouhlasilo dne 13. 12. 2023, usnesením číslo ZM 8/18/1/2023. Tímto dnem nabývá dokument oficiální platnosti. Jakékoliv případné úpravy obsahu, resp. jeho rozšíření či změna, je podmíněna souhlasným stanoviskem jednání zastupitelstva městyse.

.....
Barbora Adamcová
starostka