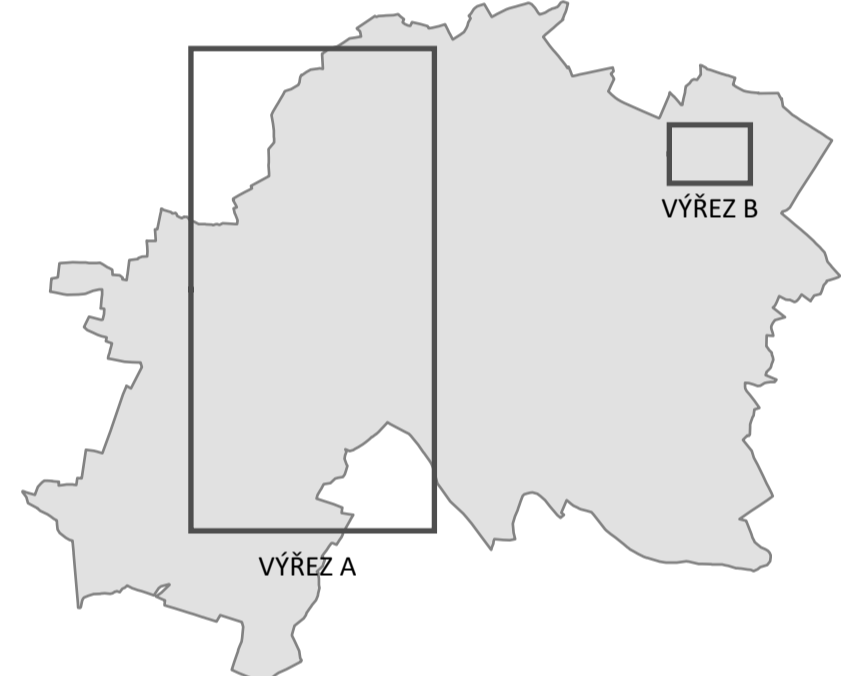


- HRANICE ŘEŠENÉHO ÚZEMÍ
- HRANICE KÚ BŘEZNO - DOLÁNKY

PLOCHY S MOŽNOSTÍ VYVLASTNĚNÍ (dle § 170 odst. 1 písm. a stavebního zákona)
VEŘEJNÁ INFRASTRUKTURA (dle § 2 odst. 1 písm. m1 a m2 stavebního zákona)

DOPRAVNÍ INFRASTRUKTURA

SCHEMA VÝKRESU



ZÁZNAM O ÚČINNOSTI


označení správního orgánu, který poslední změnu územního plánu vydal

Zastupitelstvo městyse Březno

pořadové číslo poslední změny územního plánu

otisk úředního razítka

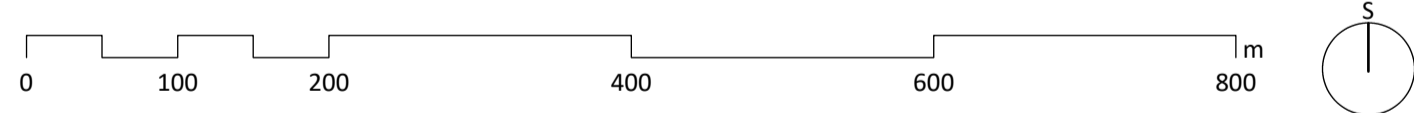
podpis oprávněné úřední osoby pořizovatele



jméno a příjmení, funkce oprávněné úřední osoby pořizovatele

Barbora Adamcová, starostka městyse Březno

datum nabytí účinnosti poslední změny územního plánu



ZMĚNA Č. 1 ÚZEMNÍHO PLÁNU BŘEZNO

název výkresu

číslo výkresu

VÝKRES VEŘEJNĚ PROSPĚŠNÝCH STAVEB

P3

zadavatel

Městys Březno, Březno 13, 294 06 Březno

pořizovatel

Úřad městyse Březno, Březno 13, 294 06 Březno

zpracovatel


šindlerová | felcman *prostorové plánování, rozvoj území, stavební právo*

zodpovědný projektant

Ing. arch. Veronika Šindlerová, Ph.D., autorizovaná architektka ČKA č. 04 019

otisk autorizačního razítka

podpis autorizované osoby



zpracovatelský tým

Ing. arch. Veronika Šindlerová, Ph.D., Mgr. Bc. Jindřich Felcman, Ph.D., Ing. Václav Hofman

datum

měřítko

srpen 2022

1 : 5 000