



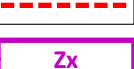


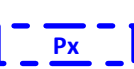









Podkladová data © CÚZK, 2022

VÝŘEZ A

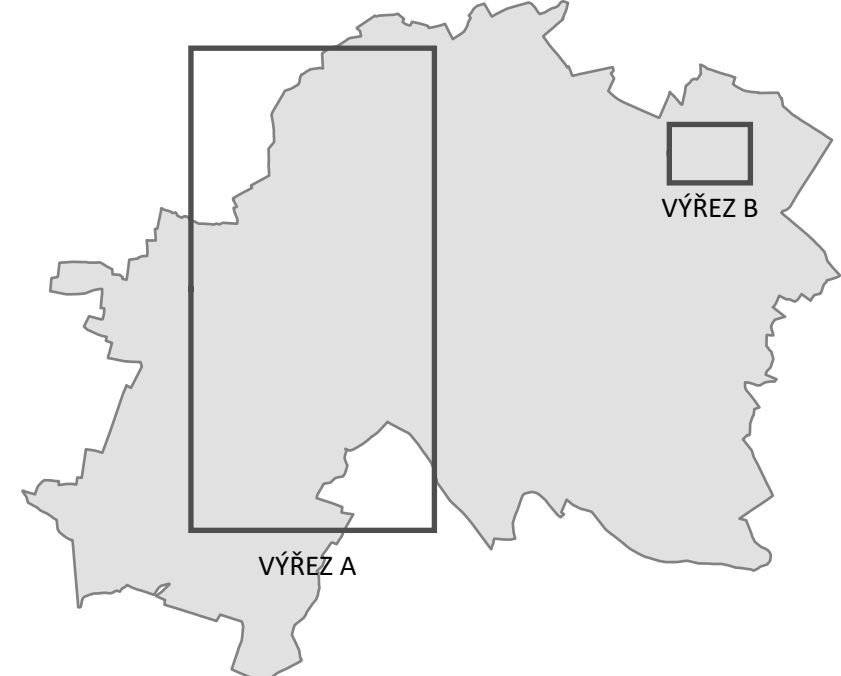
-  HRANICE ŘEŠENÉHO ÚZEMÍ
-  HRANICE KÚ BŘEZNO - DOLÁNKY
-  ZASTAVĚNÉ ÚZEMÍ – NOVĚ VYMEZENÉ K 31. 1. 2022
-  ZASTAVĚNÉ ÚZEMÍ – RUŠENÉ K 31. 1. 2022
-  Zx ZASTAVITELNÉ PLOCHY
-  Zx ZASTAVITELNÉ PLOCHY – ČÁSTEČNĚ RUŠENÉ
-  Zx FORMÁLNÍ ZMĚNA OZNAČENÍ DÍLČÍCH ČÁSTÍ PŮVODNĚ CELISTVÉ ZASTAVITELNÉ PLOCHY VYMEZENÉ V PLATNÉM ÚP BŘEZNO (NEJEDNÁ SE O VYMEZENÍ NOVÝCH ZASTAVITELNÝCH PLOCH)
-  Px PLOCHA PŘESTAVBY

- DOPRAVNÍ INFRASTRUKTURA**
-  STAV
 -  NÁVRH
 -  PV MÍSTNÍ KOMUNIKACE

- TECHNICKÁ INFRASTRUKTURA**
- VODNÍ HOSPODÁŘSTVÍ**
- VODOVOD**
-  STAV
 -  NÁVRH
 -  VODOVOD
 -  VODOVOD – RUŠENÝ

- KANALIZACE**
-  STAV
 -  NÁVRH
 -  KANALIZACE SPLAŠKOVÁ

SCHEMA VÝKRESU




ZÁZNAM O ÚČINNOSTI

označení správního orgánu, který poslední změnu územního plánu vydal
Zastupitelstvo městyse Březno
 pořadové číslo poslední změny územního plánu

otisk úředního razítka podpis oprávněné úřední osoby pořizovatele

jméno a příjmení, funkce oprávněné úřední osoby pořizovatele
Barbora Adamcová, starostka městyse Březno
 datum nabytí účinnosti poslední změny územního plánu



ZMĚNA Č. 1 ÚZEMNÍHO PLÁNU BŘEZNO

VÝKRES DOPRAVNÍ A TECHNICKÉ INFRASTRUKTURY P4

název výkresu číslo výkresu
 zadavatel **Městys Březno, Březno 13, 294 06 Březno**
 pořizovatel **Úřad městyse Březno, Březno 13, 294 06 Březno**
 zpracovatel **Šindlerová | felcman** prostorové plánování, rozvoj území, stavební právo
 zodpovědný projektant **Ing. arch. Veronika Šindlerová, Ph.D.,** autorizovaná architektka ČKA č. 04 019
 otisk autorizačního razítka podpis autorizované osoby

zpracovatelský tým
 Ing. arch. Veronika Šindlerová, Ph.D., Mgr. Bc. Jindřich Felcman, Ph.D., Ing. Václav Hofman
 datum měřítko
 srpen 2022 1 : 5 000