



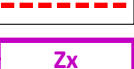


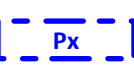

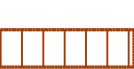

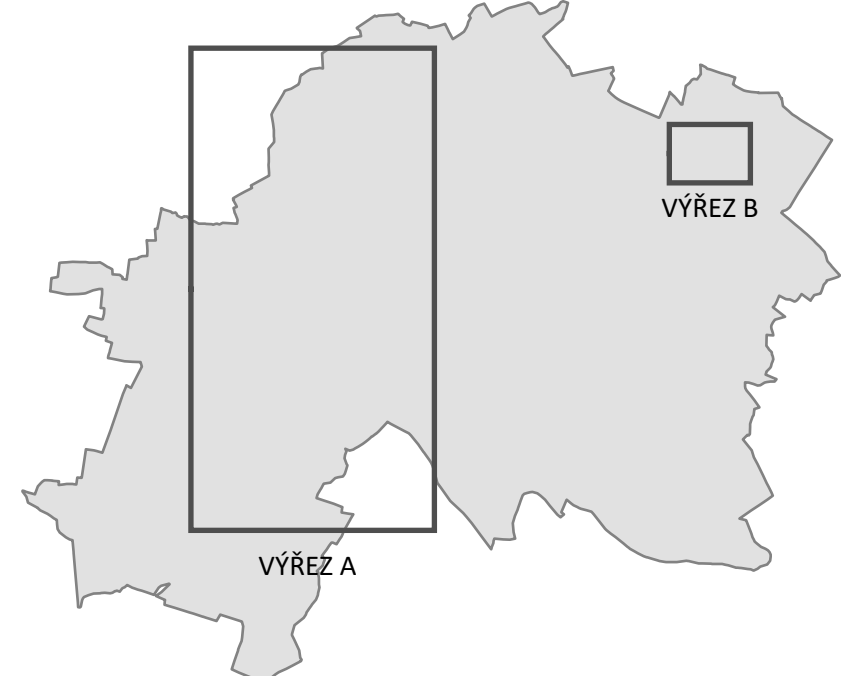


-  HRANICE ŘEŠENÉHO ÚZEMÍ
-  HRANICE KÚ BŘEZNO - DOLÁNKY
-  ZASTAVĚNÉ ÚZEMÍ – NOVĚ VYMEZENÉ K 31. 1. 2022
-  ZASTAVĚNÉ ÚZEMÍ – RUŠENÉ K 31. 1. 2022
-  Zx ZASTAVITELNÉ PLOCHY
-  Zx ZASTAVITELNÉ PLOCHY – ČÁSTEČNÉ RUŠENÉ
-  Zx FORMÁLNÍ ZMĚNA OZNAČENÍ DÍLČÍCH ČÁSTÍ PŮVODNĚ CELISTVÉ ZASTAVITELNÉ PLOCHY VYMEZENÉ V PLATNÉM ÚP BŘEZNO (NEJEDNÁ SE O VYMEZENÍ NOVÝCH ZASTAVITELNÝCH PLOCH)
-  Px PLOCHA PŘESTAVBY
-  PLOCHY, V NICHŽ JE ROZHODOVÁNÍ O ZMĚNÁCH V ÚZEMÍ PODMÍNĚNO ZPRACOVÁNÍM ÚZEMNÍ STUDIE
-  PLOCHY, V NICHŽ SE RUŠÍ DOHODA O PARCELACI JAKO PODMÍNKÁ ROZHODOVÁNÍ O ZMĚNÁCH V ÚZEMÍ
-  ZASTAVITELNÉ PLOCHY – 1. ETAPA – RUŠENO
OSTATNÍ 2. ETAPA – RUŠENO

SCHEMA VÝKRESU



ZÁZNAM O ÚČINNOSTI

označení správního orgánu, který poslední změnu územního plánu vydal

Zastupitelstvo městyse Březno

pořadové číslo poslední změny územního plánu

otisk úředního razítka

podpis oprávněné úřední osoby pořizovatele

jméno a příjmení, funkce oprávněné úřední osoby pořizovatele

Barbora Adamcová, starostka městyse Březno

datum nabytí účinnosti poslední změny územního plánu



ZMĚNA č. 1 ÚZEMNÍHO PLÁNU BŘEZNO

název výkresu

číslo výkresu

VÝKRES ZÁKLADNÍHO ČLENĚNÍ ÚZEMÍ

P1

zadavatel

Městys Březno, Březno 13, 294 06 Březno

pořizovatel

Úřad městyse Březno, Březno 13, 294 06 Březno

zpracovatel

Šindlerová | felcman prostorové plánování, rozvoj území, stavební právo

zodpovědný projektant

Ing. arch. Veronika Šindlerová, Ph.D., autorizovaná architektka ČKA č. 04 019

otisk autorizačního razítka

podpis autorizované osoby

zpracovatelský tým

Ing. arch. Veronika Šindlerová, Ph.D., Mgr. Bc. Jindřich Felcman, Ph.D., Ing. Václav Hofman

datum

měřítko

březen 2022

1 : 5 000